

projekt

URZĄD MIASTA BIAŁOGARD BIURO RADY MIEJSKIEJ	
wpłynęło	załącznik
2014. 10. 15	1/1
Nr sprawy	BR. 0002. LX. 2014

**UCHWAŁA NR ..... / ..... /2014  
RADY MIEJSKIEJ BIAŁOGARD**






z dnia ..... 2014 r.

**w sprawie nadania nazwy terenom zieleni**

Na podstawie art. 18 ust. 1 ustawy z dnia 8 marca 1990 r. o samorządzie gminnym (Dz. U. z 2013 r. poz. 594, 645 i 1318 oraz z 2014 r. poz. 379 i 1072) w związku z art. 78 ustawy z dnia 16 kwietnia 2004 r. o ochronie przyrody (Dz. U. z 2013 r. poz. 627, 628 i 842 oraz z 2014 r. poz. 805, 850, 926, 1002 i 1101) Rada Miejska Białogardu uchwala, co następuje:

§ 1. Terenom zieleni stanowiącym zieleńce, położonym w Białogardzie przy ulicach Borzymowskiego i Drzymały na działkach gruntu nr 1/4 i 1/6 w obrębie 005 miasta Białogard oraz przy ulicy Dworcowej na działkach gruntu nr 285/13 i 400/8 w obrębie nr 006 miasta Białogard, o łącznej powierzchni 0,5552 ha, będącym własnością Miasta Białogard, nadaje się nazwę „PARK DWORCOWY.....”.

§ 2. Uchwała wchodzi w życie z dniem podjęcia.

  
RADCA PRAWNY  
Walerian Ławnikowski  
K0-258





Zgodnie z art. 5 pkt 21 ustawy z dnia 16 kwietnia 2004 r. o ochronie przyrody<sup>(1)</sup>


„ 21) **tereny zieleni** - tereny wraz z infrastrukturą techniczną i budynkami funkcjonalnie z nimi związanymi, pokryte roślinnością, znajdujące się w granicach wsi o zwartej zabudowie lub miast, pełniące funkcje estetyczne, rekreacyjne, zdrowotne lub osłonowe, a w szczególności **parki, zieleńce, promenady, bulwary, ogrody botaniczne, zoologiczne, jordanowskie i zabytkowe oraz cmentarze, a także zieleń towarzyszącą ulicom, placom, zabytkowym fortyfikacjom, budynkom, składowiskom, lotniskom oraz obiektom kolejowym i przemysłowym;**”

Główny Urząd Statystyczny dla celów sprawozdawczych zdefiniował pojęcia parku i zieleńca:

- 1) **parki spacerowo-wypoczynkowe** są to tereny zieleni z roślinnością wysoką i niską o powierzchni co najmniej 2 ha, urządzone i konserwowane z przeznaczeniem na cele wypoczynkowe ludności, wyposażone w drogi, aleje spacerowe, ławki, place zabaw itp.
- 2) **zieleńce** są to tereny zieleni poniżej 2 ha, w których funkcji dominuje wypoczynek ( np. występują alejki z ławkami, place zabaw itp.) Do tej kategorii obiektów należy zaliczyć również zieleń przy budynkach użyteczności publicznej ( o ile udostępniona jest do użytku powszechnego) pomnikach itp. oraz bulwary i promenady. Zieleńce mogą tworzyć kompozycje zieleni niskiej ( trawniki, kwietniki) oraz elementy nasadzeń drzew i krzewów.

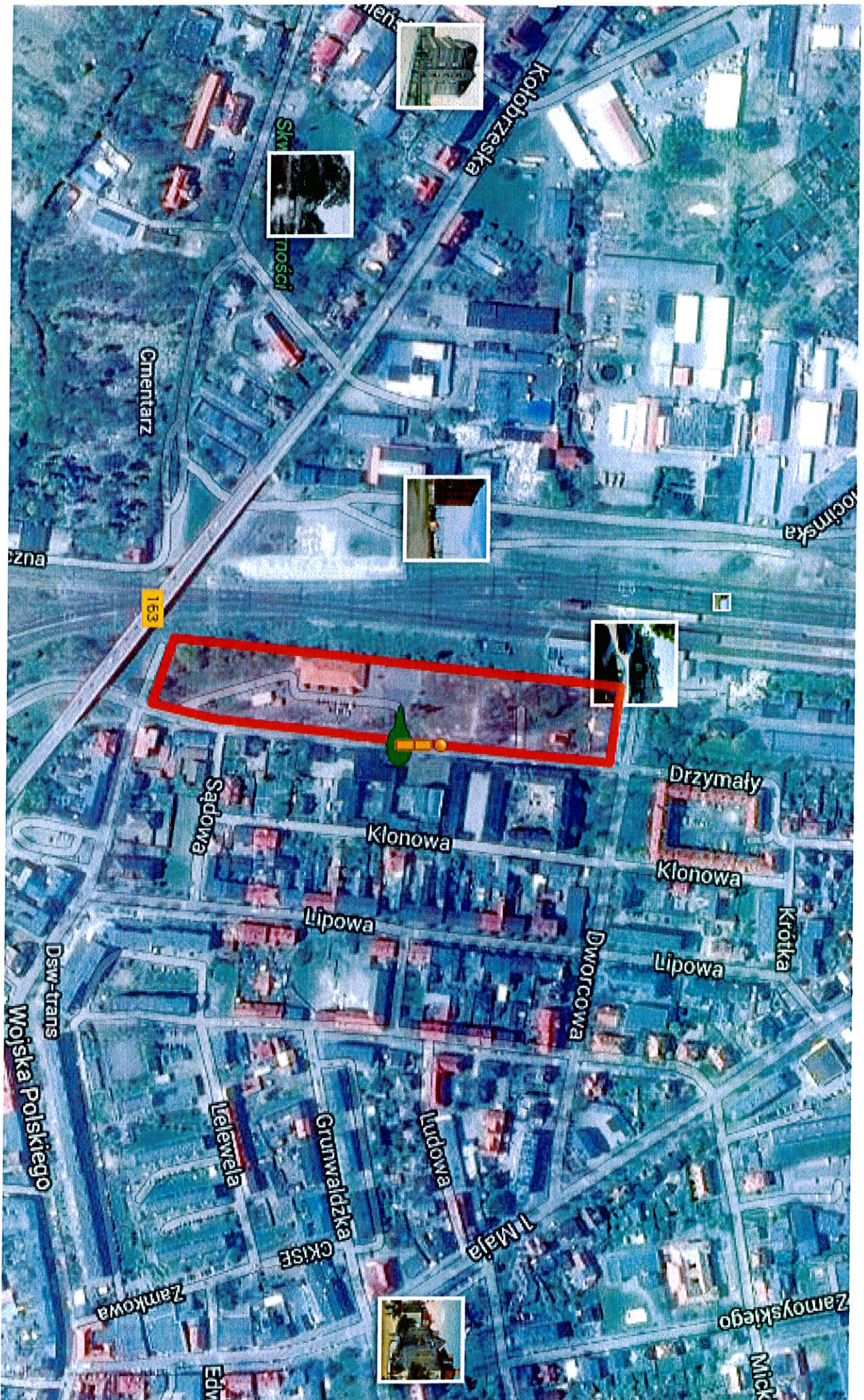


"Park kolejowy"



Belgard-Pers.,  
Neue Bahnhofsanlagen.







**UCHWAŁA NR LVII/401/2014  
RADY MIEJSKIEJ BIAŁOGARDU**

z dnia 27 sierpnia 2014 r.

**w sprawie zasad korzystania z terenów zieleni miejskiej**

Na podstawie art. 40 ust. 2 pkt 4 i art. 41 ust. 1 ustawy z dnia 8 marca 1990 r. o samorządzie gminnym (Dz. U. z 2013 r. poz. 594, 645 i 1318 oraz z 2014 r. poz. 379 i 1072) i art. 14 ust. 6 ustawy z dnia 26 października 1982 r. o wychowaniu w trzeźwości i przeciwdziałaniu alkoholizmowi (Dz. U. z 2012 r. poz. 1356, z 2013 r. poz. 1563 oraz z 2014 r. poz. 822) w związku z art. 78 ustawy z dnia 16 kwietnia 2004 r. o ochronie przyrody (Dz. U. z 2013 r. poz. 627, 628 i 842 oraz z 2014 r. poz. 805, 850, 926 i 1002) Rada Miejska Białogardu uchwala, co następuje:

**§ 1.** Uchwała określa zasady korzystania z terenów zieleni miejskiej w Białogardzie.

**§ 2.** 1. Uchwała dotyczy terenów zieleni miejskiej w rozumieniu art. 5 pkt 21 ustawy z dnia 16 kwietnia 2004 r. o ochronie przyrody, określonych w ust. 2.

2. Uchwała dotyczy:

- 1) parku „Orla Białego”, położonego po obu stronach ulicy Kopernika, obejmującego działki gruntu nr 672 i 673 w obrębie 06 oraz działkę gruntu nr 310/1 i część działki gruntu nr 308 w obrębie 007;
- 2) Parku Miejskiego im prof. Leona Mroczkiewicza, położonego przy ulicach 1 Maja i Ustronie Miejskie, stanowiącego działkę gruntu nr 51/1 w obrębie 002;
- 3) Skweru „Solidarności”, położonego przy ulicy Szpitalnej, stanowiącego działkę gruntu nr 123/1 w obrębie 011;
- 4) Placu Stanisława Wyspiańskiego, położonego przy ulicy Wyspiańskiego, obejmującego działki gruntu nr 158/16, 218/2 i 219/1 w obrębie 006;
- 5) terenu zieleni miejskiej położonego przy ulicach Borzymowskiego, Drzymały i Dworcowej, obejmującego działki gruntu nr 1/4 i 1/6 w obrębie 005 oraz nr 285/13 i 400/8 w obrębie 006.

3. Granice terenów zieleni, o których mowa w ust. 2, określają mapy stanowiące załączniki nr 1 – 5 do uchwały.

**§ 3.** 1. Tereny zieleni miejskiej, o których mowa w § 2, są terenami otwartymi, przeznaczonymi do użytku publicznego, a wstęp na nie jest nieodpłatny.

2. Wyznacza się trawniki w parku „Orla Białego”, na Skwerze „Solidarności” i Placu Stanisława Wyspiańskiego, jako miejsca przeznaczone do celów rekreacyjnych.

**§ 4.** Na terenach zieleni miejskiej obowiązuje zakaz:

- 1) zanieczyszczania i zaśmiecania terenu;
- 2) wprowadzania psów bez smyczy, a psów ras szczególnie niebezpiecznych także bez kagańca;

- 3) usuwania, niszczenia lub umyślnego uszkodzania roślinności (drzew, krzewów, roślin) oraz rozkopywania gruntu;
- 4) sprzedaży, podawania i spożywania napojów alkoholowych, z zastrzeżeniem art. 14 ust. 2a i 5 ustawy z dnia 26 października 1982 r. o wychowaniu w trzeźwości i przeciwdziałaniu alkoholizmowi;
- 5) usuwania i niszczenia obiektów małej architektury oraz ławek, koszy i innych urządzeń;
- 6) palenia ognisk oraz grillowania;
- 7) używania materiałów pirotechnicznych lub szkodliwych substancji chemicznych i biologicznych bez zgody zarządcy terenu;
- 8) poruszania się pojazdami, poza miejscami do tego wyznaczonymi; zakaz nie dotyczy rowerów, wózków rowerowych i wózków inwalidzkich oraz pojazdów użytkowanych przez służby porządkowe, ratunkowe i utrzymania czystości;
- 9) zakłócania ciszy, z zastrzeżeniem pkt 13;
- 10) połowu ryb i kąpiele w stawach;
- 11) prowadzenia działalności handlowej i usługowej bez zgody zarządcy terenu;
- 12) umieszczania tablic, napisów, ogłoszeń reklamowych i innych znaków niezwiązanych z ochroną przyrody, udostępnianiem terenu zieleni i edukacją ekologiczną, z wyjątkiem znaków drogowych i innych znaków związanych z ochroną bezpieczeństwa i porządku powszechnego;
- 13) organizowania imprez kulturalno-rozrywkowych i sportowo-rekreacyjnych bez zgody zarządcy terenu.

§ 5. 1. W uchwale Nr XIV/149/99 Rady Miejskiej w Białogardzie z dnia 29 grudnia 1999 r. w sprawie ustanowienia parku uchyla się § 3.

2. W uchwale Nr XIV/150/99 Rady Miejskiej w Białogardzie z dnia 29 grudnia 1999 r. w sprawie ustanowienia parku, zmienionej uchwałą Nr XIII/130/03 z dnia 10 grudnia 2003 r., uchyla się § 3.

§ 6. Uchwała wchodzi w życie po upływie 14 dni od dnia ogłoszenia w Dzienniku Urzędowym Województwa Zachodniopomorskiego.