

**Raport podsumowujący przebieg
ankietyzacji mającej na celu poznanie opinii
i oczekiwań interesariuszy względem
rewitalizacji na potrzeby opracowania
Lokalnego Programu Rewitalizacji dla
Miasta Białogard**

Białogard 2017

Zespół autorski:

Zespół autorów pod kierownictwem mgr inż. Grzegorza Markowskiego

mgr inż. Małgorzata Płotnicka

mgr inż. Wojciech Kusek

mgr inż. Janusz Pietrusiak

mgr inż. Agnieszka Bolingier

mgr inż. Michał Drabek

mgr inż. Agata Bechta

mgr Sylwia Piotrowska

mgr Magdalena Szewczyk



Opieka ze strony Zarządu – mgr inż. Barbara Markiel i mgr inż. Janusz Pietrusiak

Spis treści

- 1. Wstęp..... 2**
- 2. Podsumowanie wyników ankietyzacji dotyczącej potrzeb rewitalizacyjnych na terenie Miasta Białogard 2**

1. Wstęp

W dniu 7 lutego 2017 r., w celu poznania opinii i oczekiwań interesariuszy względem rewitalizacji zamieszczono ankietę konsultacyjną w wersji elektronicznej pod adresem: <http://www.rewitalizacja.bialogard.info/> oraz w wersji papierowej w Urzędzie Miasta Białogard.

Osoby zainteresowane mogły wypełnić ankietę w okresie od dnia 7 do 28 lutego 2017 r.

Celem badania było poznanie opinii interesariuszy na temat aktualnych potrzeb w zakresie rewitalizacji, problemowych obszarów miasta oraz oczekiwanych działań mających na celu ożywienie społeczno – gospodarcze.

2. Podsumowanie wyników ankietyzacji dotyczącej potrzeb rewitalizacyjnych na terenie Miasta Białogard

Badanie ankietowe podzielono na dwie metody:

- badanie online,
- badanie w formie kwestionariusza papierowego do wypełnienia przez ankietowanego.

W obu metodach pytania były identyczne.

Pytania ankietowe podzielono na dwie sekcje:

- pytania zasadnicze,
- dane osoby wypełniającej ankietę – dane statystyczne (wiek, płeć itp.).

W pierwszej sekcji pytań przeważały pytania jednokrotnego wyboru ze skalą zjawisk. Wystąpiło również pytanie otwarte oraz po jednym pytaniu wielokrotnego i jednokrotnego wyboru.

W celu ułatwienia ankietowanemu odpowiedzi na pytania, ankietę posiadała mapę Miasta Białogard z podziałem na poszczególne obszary analityczne.

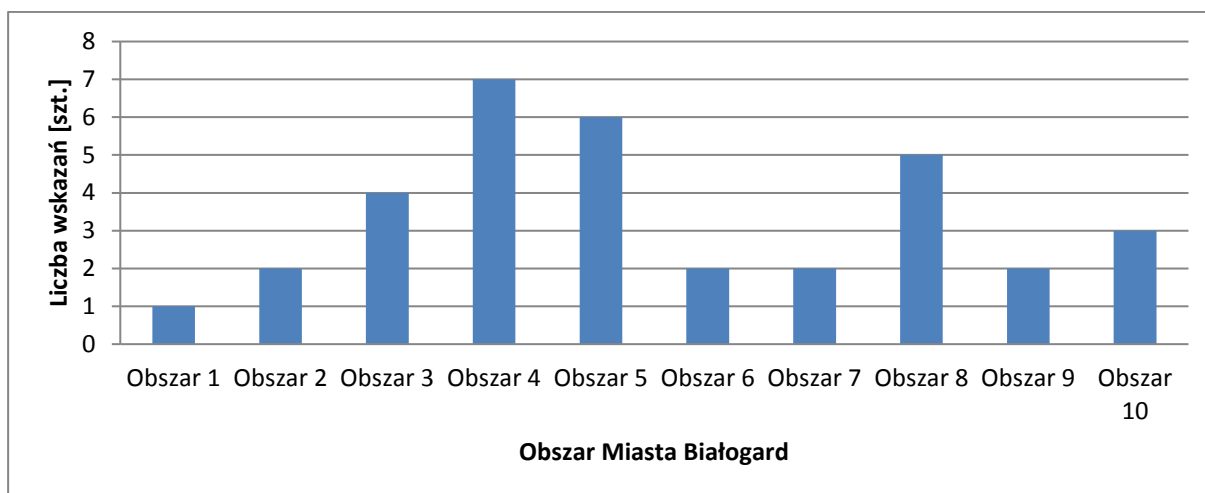
Badanie było anonimowe, a wyniki posłużyły jedynie do opracowania Lokalnego Programu Rewitalizacji. Poniżej przedstawiono podsumowanie wyników ankietyzacji dotyczącej potrzeb rewitalizacyjnych na terenie Miasta Białogard.

W sumie wypełnionych zostało 28 ankiet. Wszystkie w formie elektronicznej.

Na pytanie jak oceniane jest Miasto Białogard jako miejsce do życia, większość ankietowanych odpowiedziała, że dobrze. Zwrócono jednak uwagę na niewielką ilość miejsc pracy.

Raport podsumowujący przebieg ankietyzacji mającej na celu poznanie opinii i oczekiwań interesariuszy względem rewitalizacji na potrzeby opracowania Lokalnego Programu Rewitalizacji dla Miasta Białogard

Jako obszar, który powinien być poddany procesowi rewitalizacji najczęściej wskazano obszar 4 (7 wskazań) i 5 (6 wskazań). Wyniki te przedstawia poniższy wykres (Wykres 1).



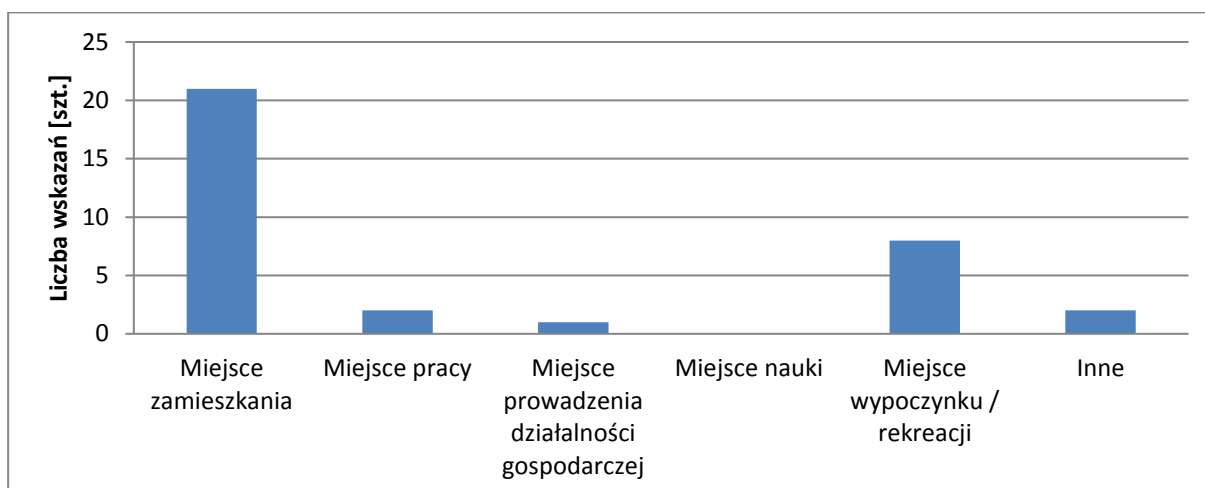
Wykres 1 Proszę wskazać, który obszar Miasta Białogard Pani/Pana zdaniem powinien być poddany procesowi rewitalizacji

Jako propozycję przedsięwzięć rewitalizacyjnych dla wskazanego obszaru podawano m.in.:

- rewitalizacja Zaułka Drzewnego,
- urządzenie placu przy ulicy Siemiradzkiego,
- remont dróg, termomodernizacja budynków, rozbudowa małej architektury, budowa ścieżek rowerowych,
- poprawa wyglądu ulicy Piłsudskiego budowa nowych domów w miejscu pustych placów,
- zamontowanie lamp i wyrównanie deptaku wychodzącego z ulicy Płowieckiej oraz z ulicy Piłsudskiego,
- rozwój komunikacji miejskiej i łączność np. z osiedlem Chopina, rozwój infrastruktury dla osób niepełnosprawnych,
- zagospodarowanie terenów zielonych usytuowanych przy ul. Dąbrowszczaków pomiędzy targowiskiem miejskim a obiektami LOK (wjazd przy Szkole Podstawowej nr 4).

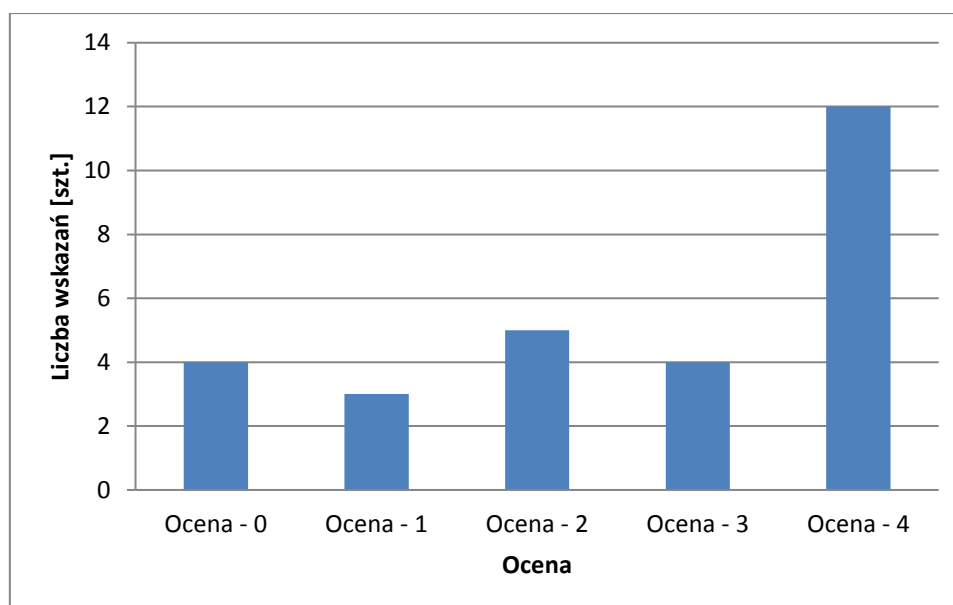
Jako związek ankietowanych z obszarem, który powinien zostać objęty programem rewitalizacji najczęściej wskazano miejsce zamieszkania (21 wskazań) i miejsce wypoczynku/ rekreacji (8 wskazań). Wyniki te przedstawia poniższy wykres (Wykres 2).

Raport podsumowujący przebieg ankietyzacji mającej na celu poznanie opinii i oczekiwań interesariuszy względem rewitalizacji na potrzeby opracowania Lokalnego Programu Rewitalizacji dla Miasta Białogard

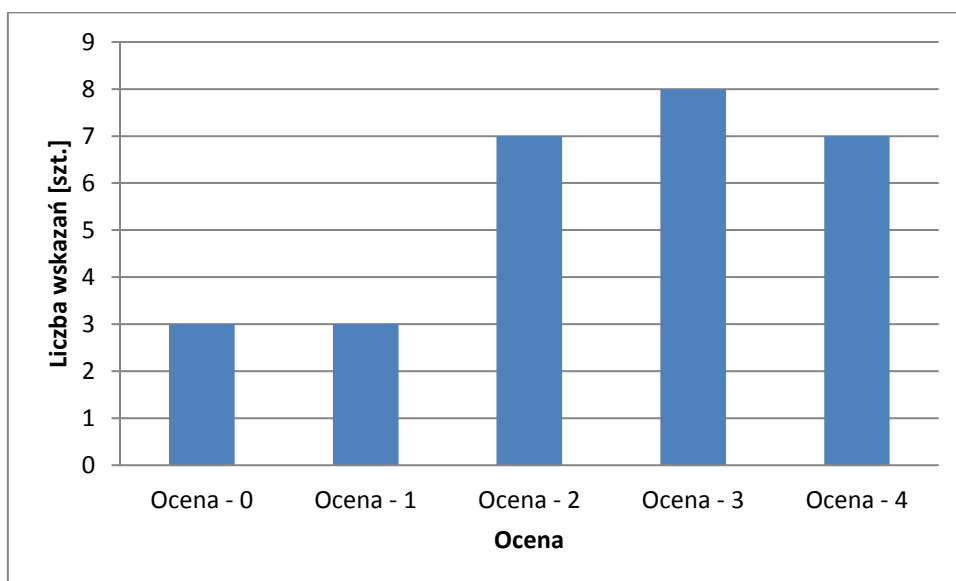


Wykres 2 Proszę podać Pani/Pana związek z obszarem, który został objęty programem rewitalizacji?

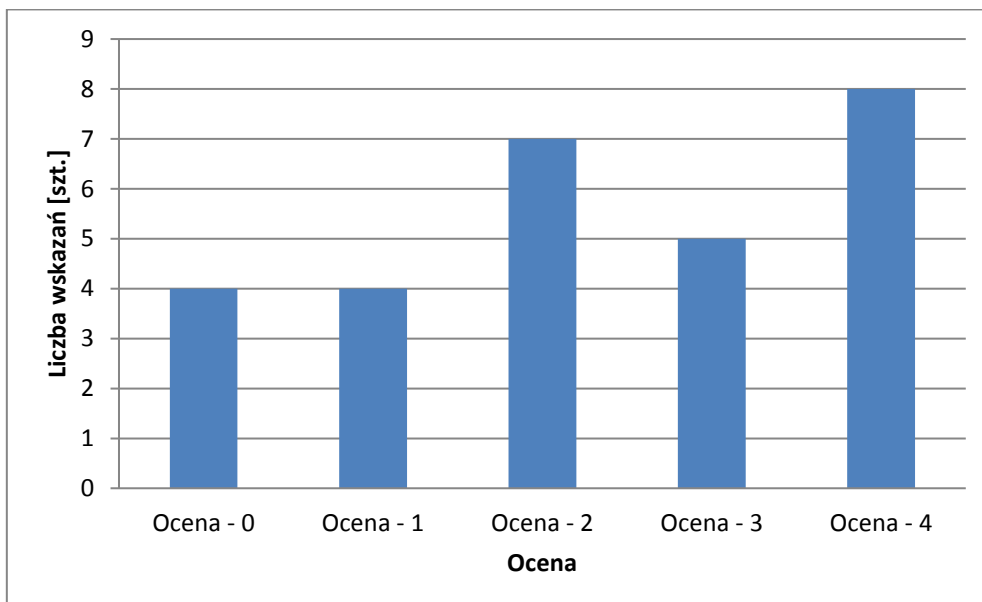
Jako największy problem gospodarczy wskazanego obszaru najczęściej wymieniano zbyt mało nowych miejsc pracy, a także niskie wsparcie rozwoju mikroprzedsiębiorstw oraz małych i średnich przedsiębiorstw. Wyniki te przedstawiają poniższe wykresy (Wykresy 3 – 6).



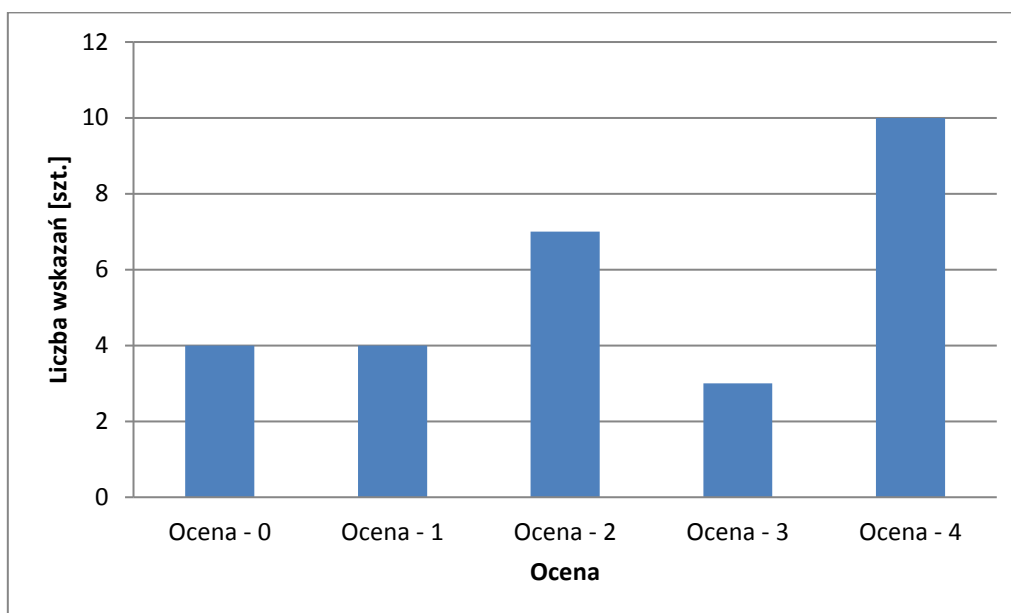
Wykres 3 Zbyt mało nowych miejsc pracy



Wykres 4 Zbyt mało działań, związanych z aktywizacją ekonomiczną i przeciwdziałaniem bezrobociu

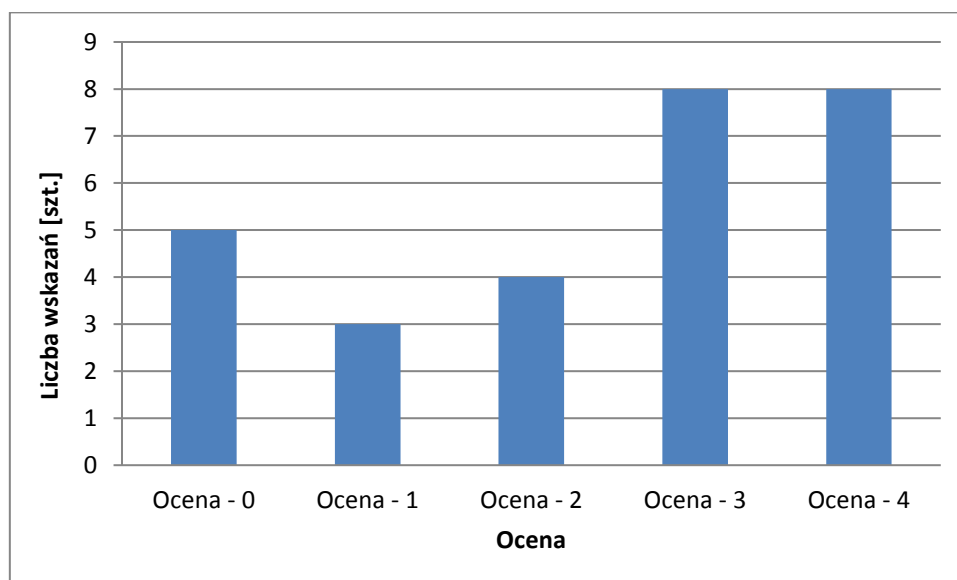


Wykres 5 Niewystarczająca ilość nowych terenów inwestycyjnych

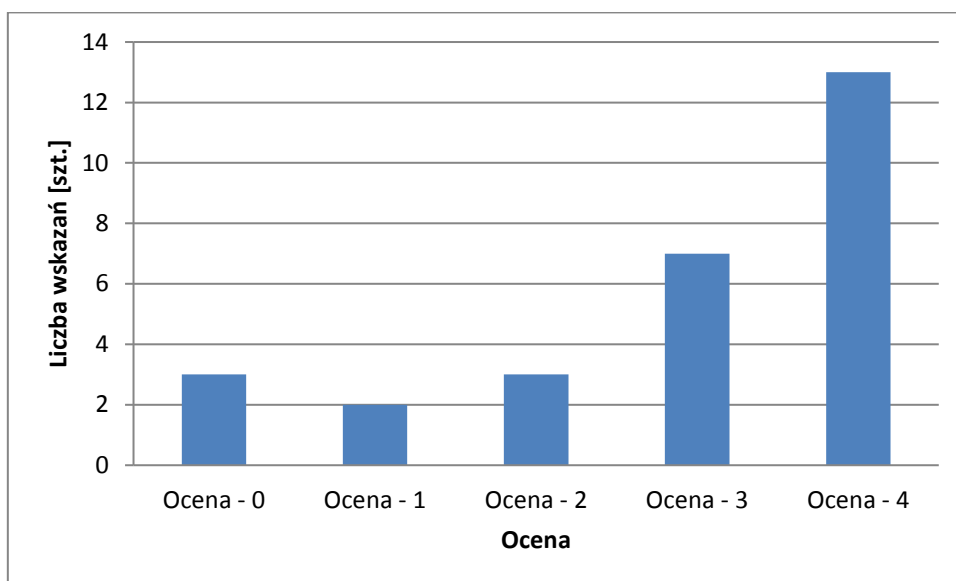


Wykres 6 Niskie wsparcie rozwoju mikroprzedsiębiorstw oraz małych i średnich przedsiębiorstw

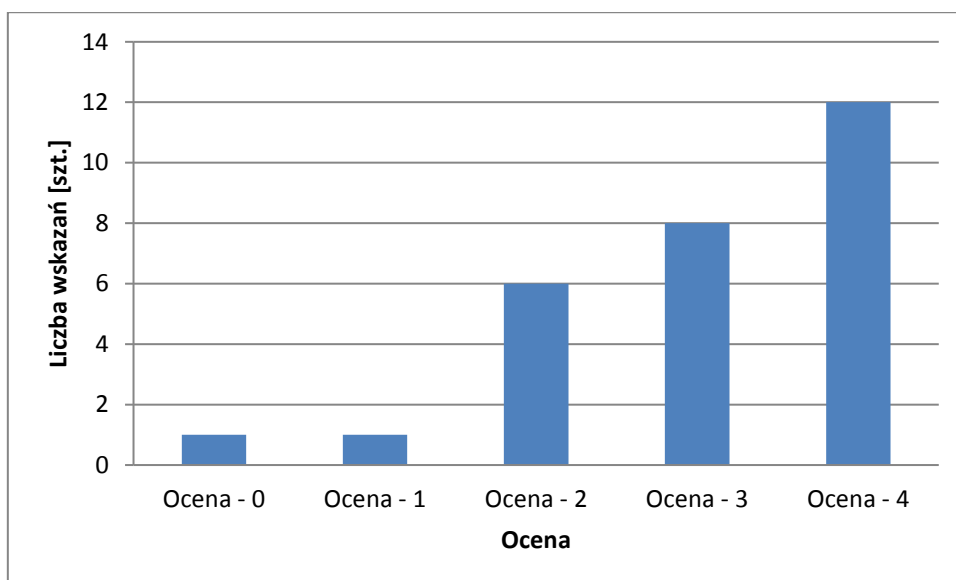
Jako największy problem przestrzenno – funkcjonalny i środowiskowy wskazanego obszaru najczęściej wymieniano niski stan zagospodarowania i estetyki przestrzeni publicznej oraz pogarszający się stan techniczny zabudowań, co wpływa na estetykę terenu. Wyniki te przedstawia poniższe wykresy (Wykresy 7 – 10).



Wykres 7 Niewystarczająca ochrona środowiska naturalnego

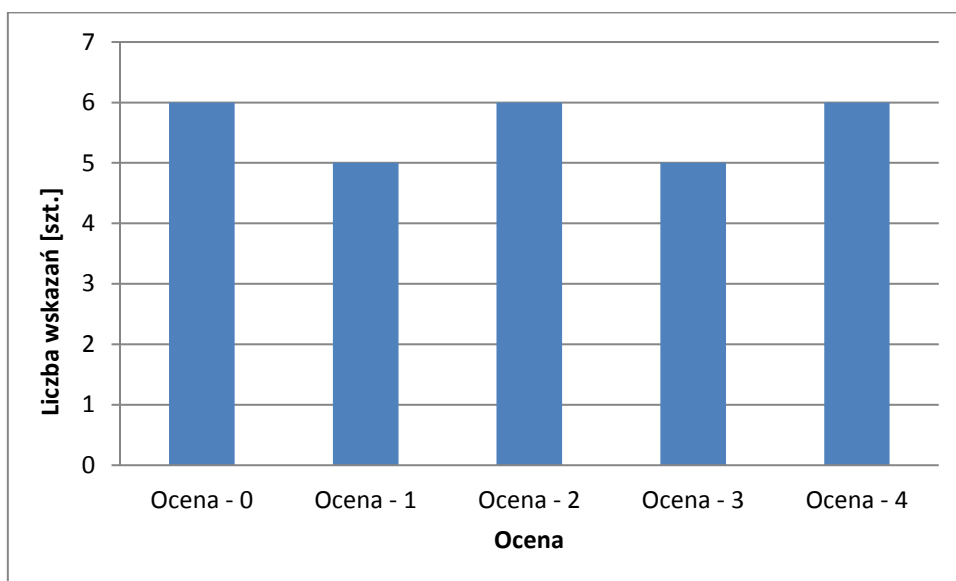


Wykres 8 Niski stan zagospodarowania i estetyki przestrzeni publicznej (m.in. placów, parków, niewystarczający stan zagospodarowania terenów zielonych)



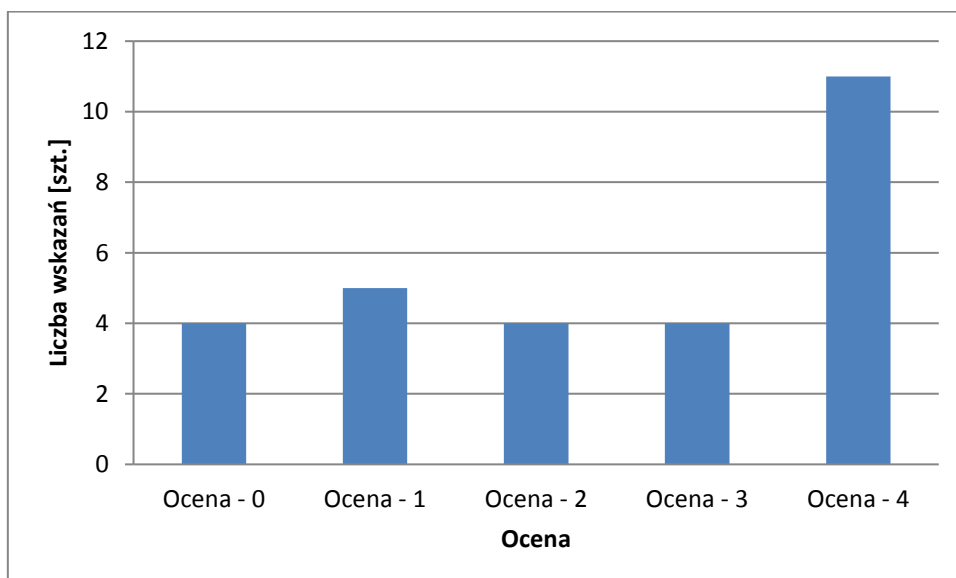
Wykres 9 Pogarszający się stan techniczny zabudowań, co wpływa na estetykę terenu

Raport podsumowujący przebieg ankietyzacji mającej na celu poznanie opinii i oczekiwań interesariuszy względem rewitalizacji na potrzeby opracowania Lokalnego Programu Rewitalizacji dla Miasta Białogard

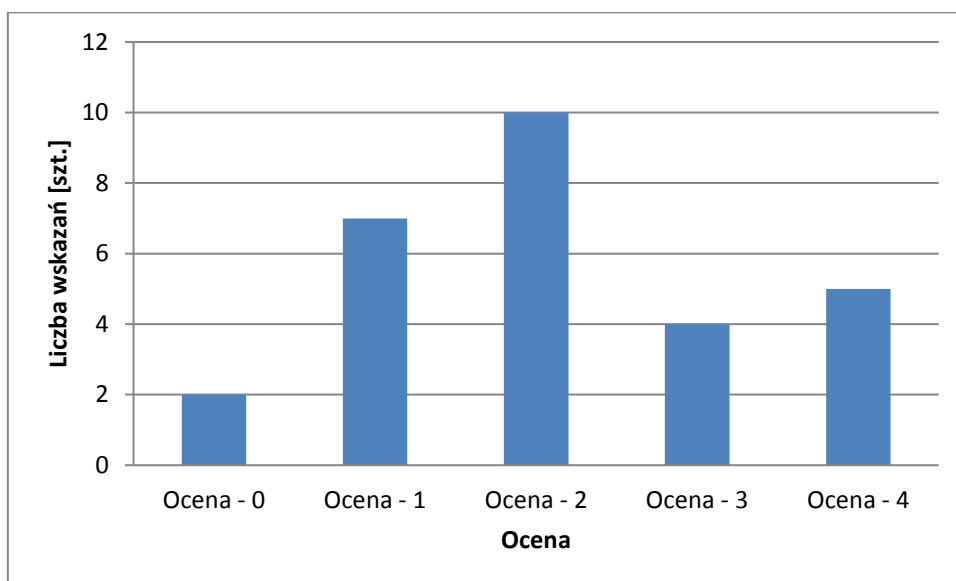


Wykres 10 Niewystarczająca ilość mieszkań komunalnych

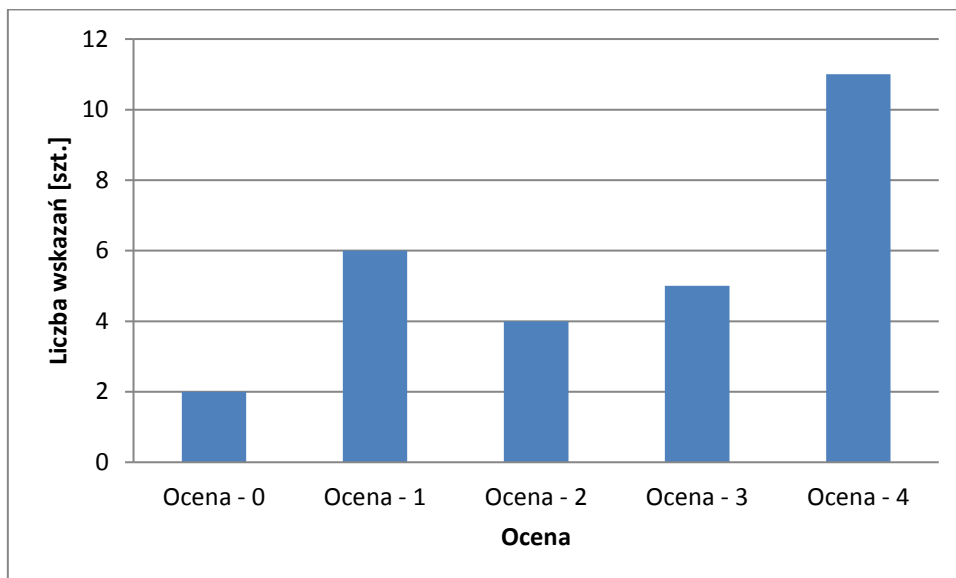
Jako największy problem społeczny wskazanego obszaru najczęściej wymieniano bezrobocie, wysoki odsetek osób uzależnionych od pomocy społecznej oraz niewystarczający poziom bezpieczeństwa i porządku publicznego. Wyniki te przedstawiają poniższe wykresy (Wykresy 11 – 16).



Wykres 11 Bezrobocie

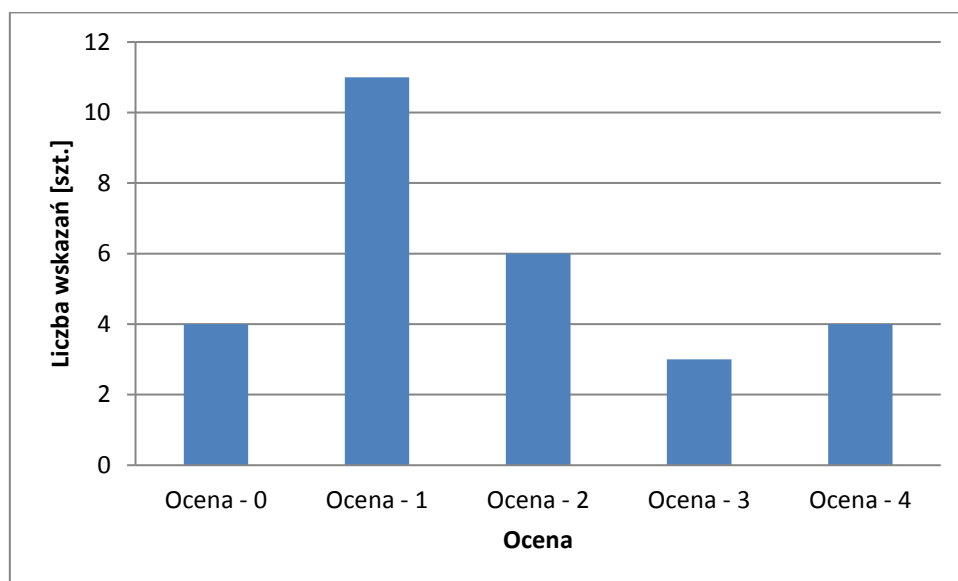


Wykres 12 Wyłączenie społeczne osób niepełnosprawnych

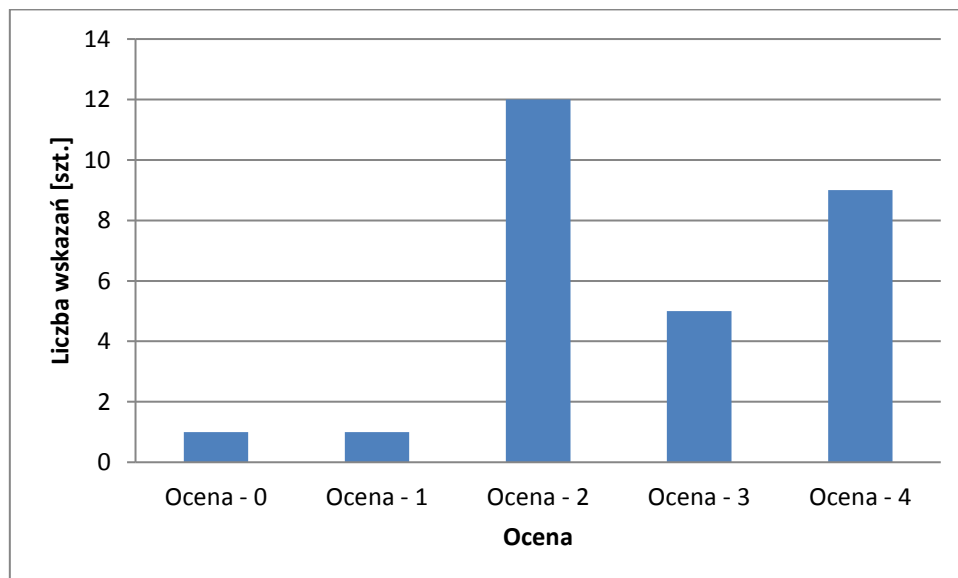


Wykres 13 Wysoki odsetek osób uzależnionych od pomocy społecznej

Raport podsumowujący przebieg ankietyzacji mającej na celu poznanie opinii i oczekiwań interesariuszy względem rewitalizacji na potrzeby opracowania Lokalnego Programu Rewitalizacji dla Miasta Białogard

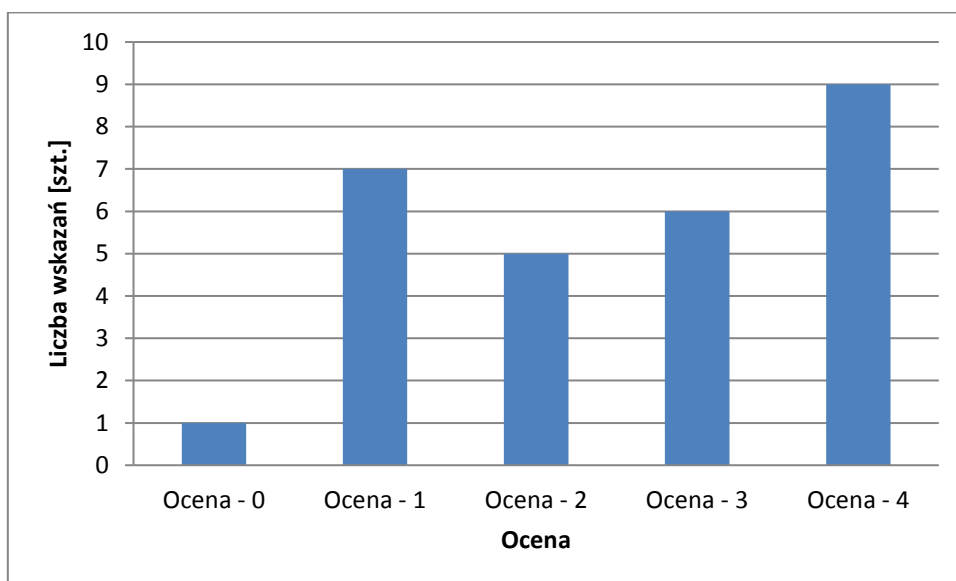


Wykres 14 Wysoki odsetek osób bezdomnych



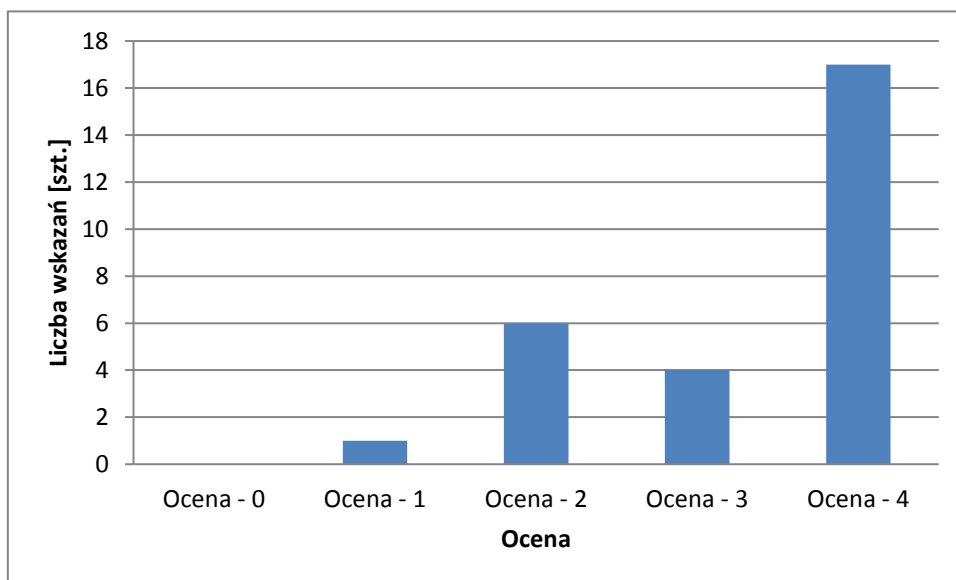
Wykres 15 Niewystarczająca liczba działań sprzyjających nawiązywaniu więzi społecznych i integrujących lokalną społeczność, szczególnie z zakresu kultury, sportu i rekreacji

Raport podsumowujący przebieg ankietyzacji mającej na celu poznanie opinii i oczekiwań interesariuszy względem rewitalizacji na potrzeby opracowania Lokalnego Programu Rewitalizacji dla Miasta Białogard

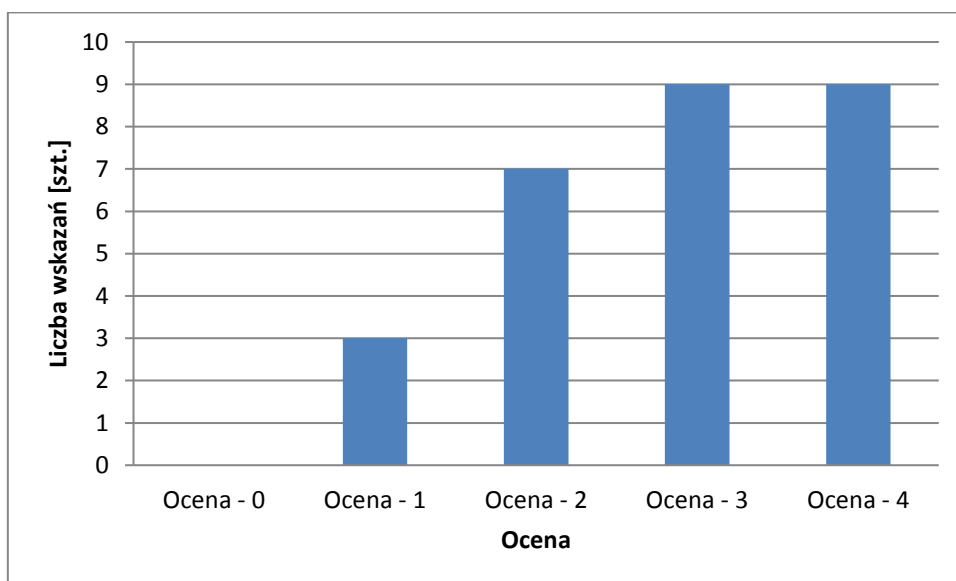


Wykres 16 Niewystarczający poziom bezpieczeństwa i porządku publicznego

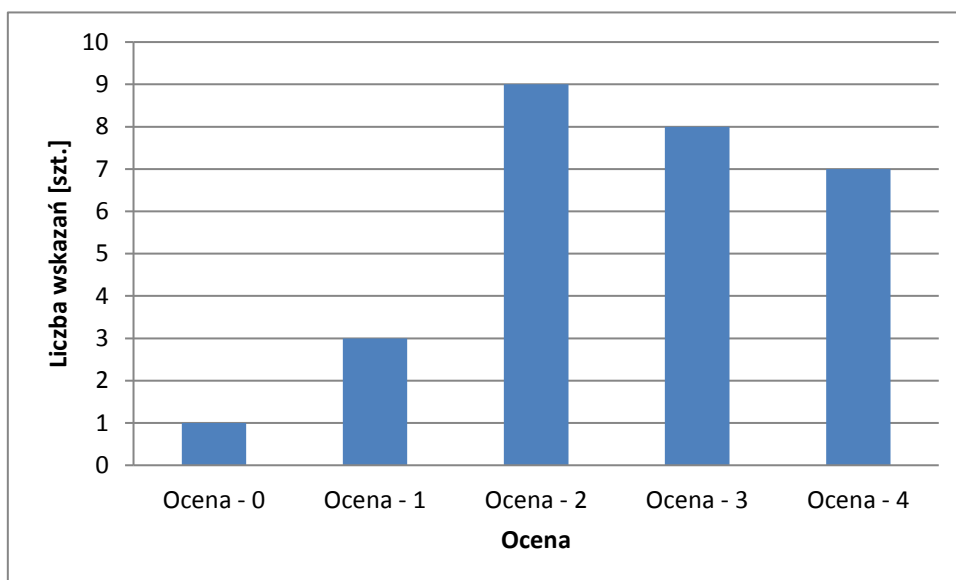
Jako najistotniejszy efekt, jaki powinien zostać osiągnięty w procesie rewitalizacji wskazano poprawę istniejącego stanu zagospodarowania przestrzeni publicznej oraz ograniczenie negatywnych zjawisk społecznych (patologii, bezrobocia, ubóstwa, bezdomności). Wyniki te przedstawiają poniższe wykresy (Wykresy 17 – 22).



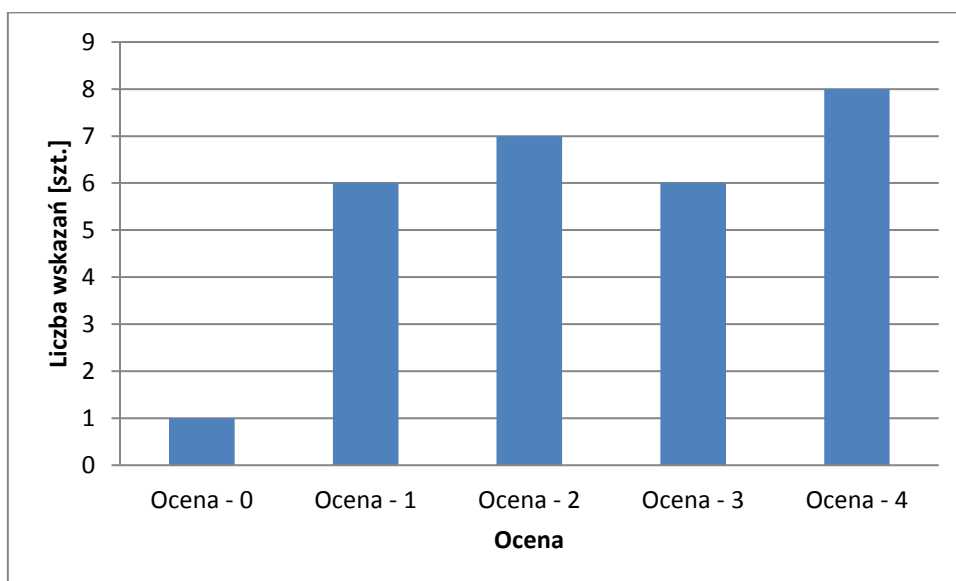
Wykres 17 Poprawa istniejącego stanu zagospodarowania przestrzeni publicznej



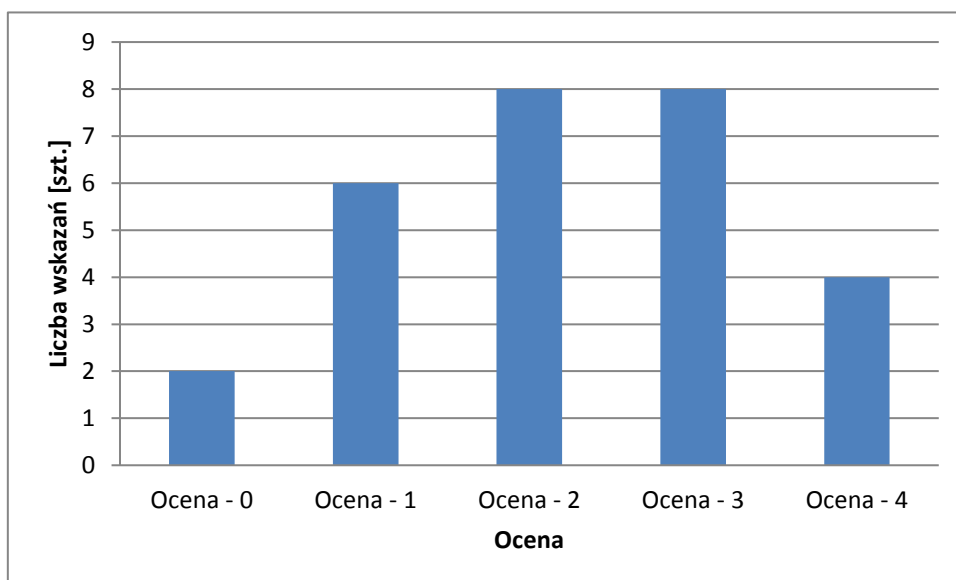
Wykres 18 Zapewnienie wysokiej dostępności i standardu infrastruktury społecznej oraz zasobów mieszkaniowych



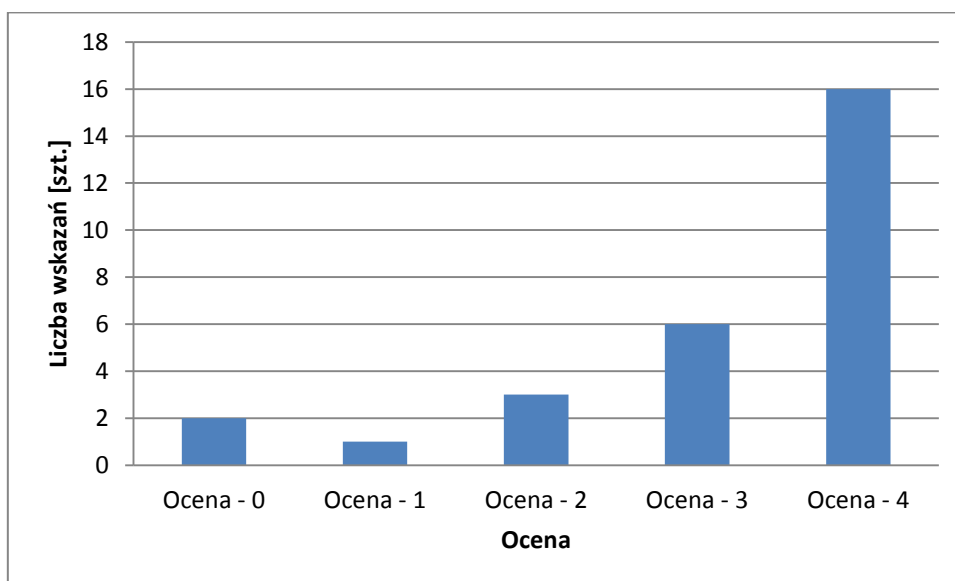
Wykres 19 Zwiększenie oferty kulturalnej i sportowo-rekreacyjnej



Wykres 20 Poprawa sytuacji majątkowej mieszkańców poprzez rozwój lokalnej przedsiębiorczości

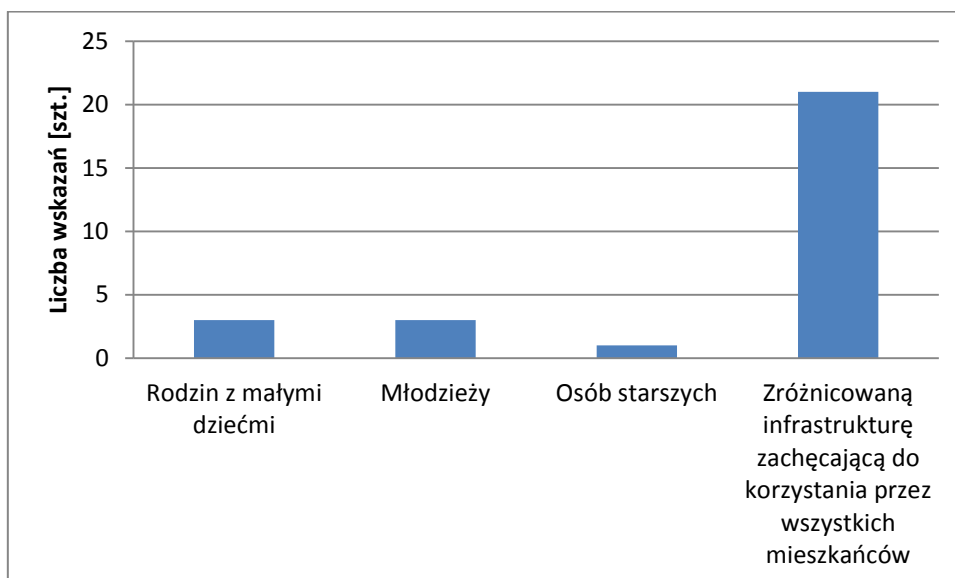


Wykres 21 Włączenie społeczne osób wykluczonych



Wykres 22 Ograniczenie negatywnych zjawisk społecznych (patologii, bezrobocia, ubóstwa, bezdomności)

Według ankietowanych, obszar rewitalizowany powinien zawierać przede wszystkim zróżnicowaną infrastrukturę, zachęcającą do korzystania przez wszystkich mieszkańców (21 wskazań). Wyniki te przedstawia poniższy wykres (Wykres 23).



Wykres 23 Obszar rewitalizowany powinien zawierać przede wszystkim infrastrukturę skierowaną dla

Ankiety wypełniło 15 kobiet i 13 mężczyzn, którzy mieszkają w domach jednorodzinnych. Były to osoby głównie w wieku 35-64 lat (14 wskazań) posiadające głównie wykształcenie wyższe (18 wskazań), zamieszkujące dom jednorodzinny (15 wskazań).