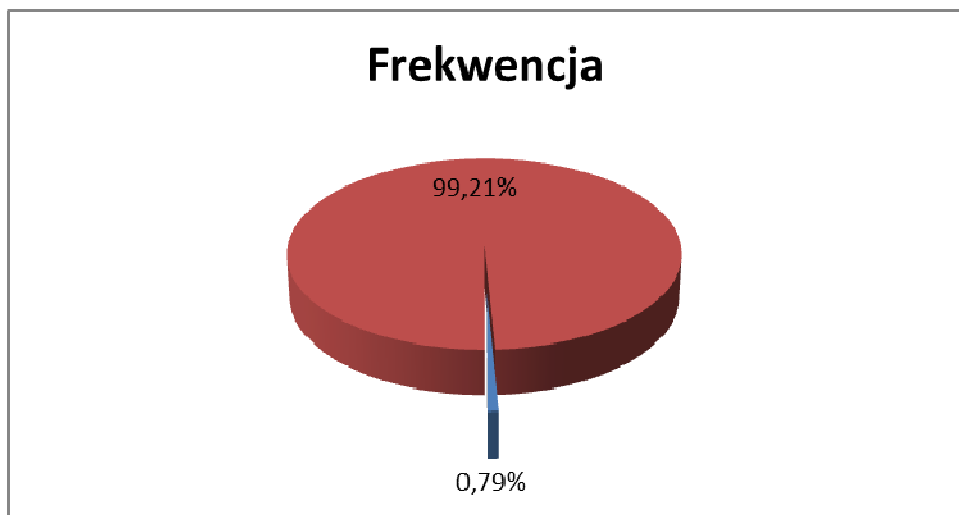
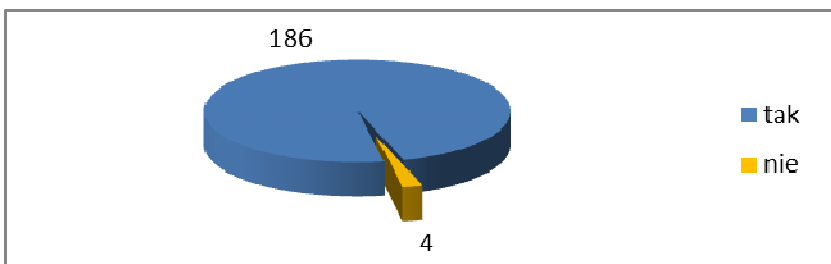


Poniżej przedstawiono wyniki ankiety dotyczącej ścieżek rowerowych na terenie miasta Białogard.

W ankiecie wzięły udział 192 osoby (114 za pośrednictwem strony internetowej www.bialogard.info i 78 w formie papierowej) co stanowi 0,79% mieszkańców miasta (ilość mieszkańców na dzień 30 czerwca 2013 r. wynosiła: 24 191 osób).

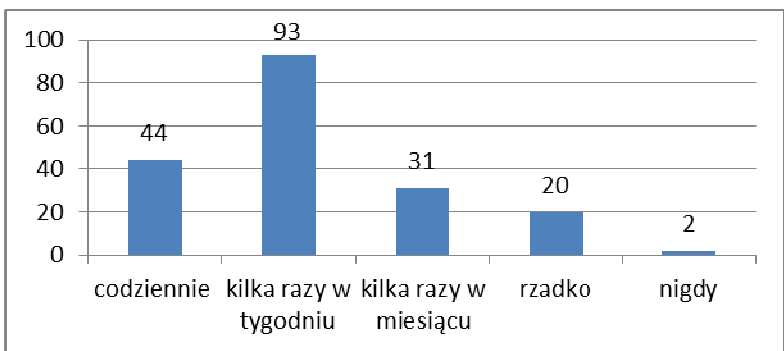


1. Czy posiada Pani/Pan rower?



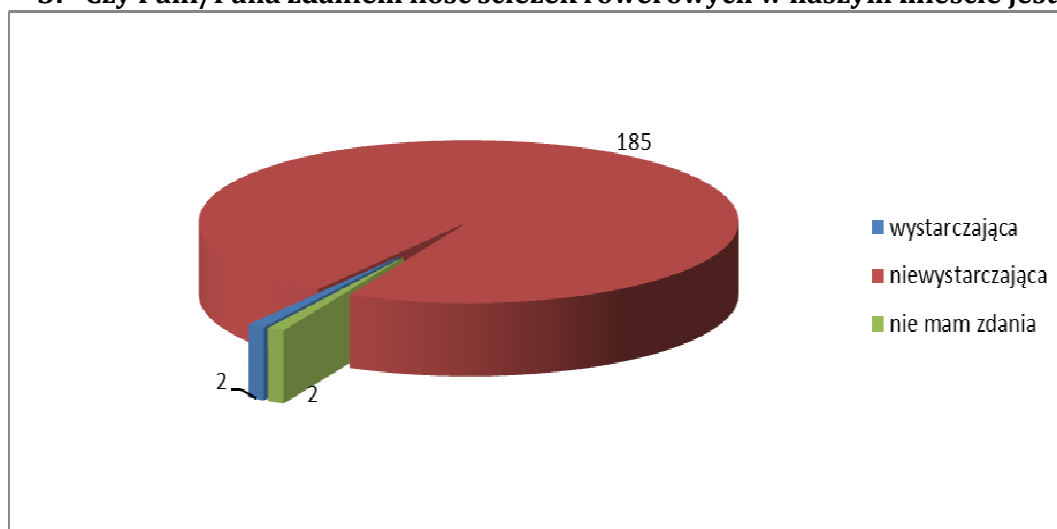
Odpowiedzi	%	Ilość osób
tak	97,89%	186
nie	2,11%	4

2. Jak często jeździ Pani/Pan na rowerze?



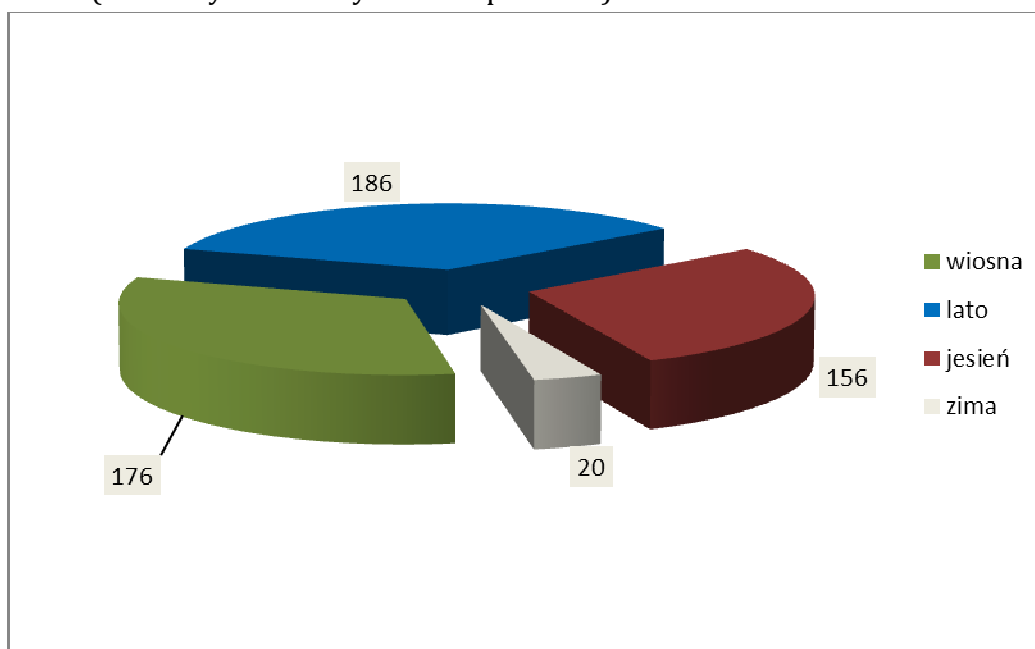
Odpowiedzi	%	Ilość osób
codziennie	23,16%	44
kilka razy w tygodniu	48,95%	93
kilka razy w miesiącu	16,32%	31
rzadko	10,53%	20
nigdy	1,05%	2

3. Czy Pani/Pana zdaniem ilość ścieżek rowerowych w naszym mieście jest ?



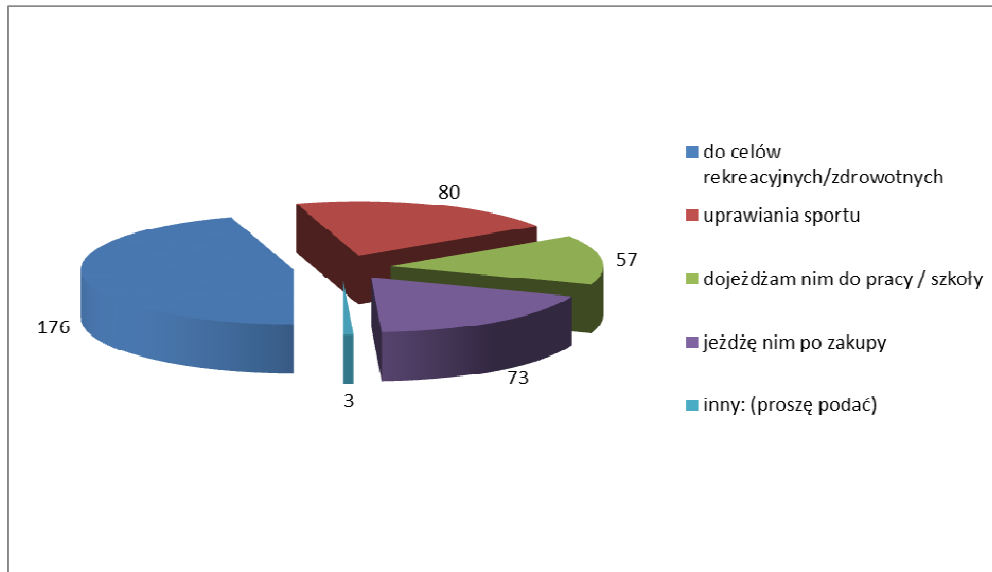
Odpowiedzi	%	Ilość osób
wystarczająca	1,06%	2
niewystarczająca	97,88%	185
nie mam zdania	1,06%	2

4. W jakich porach roku korzysta Pani/Pan z roweru ? (można było zaznaczyć kilka odpowiedzi)



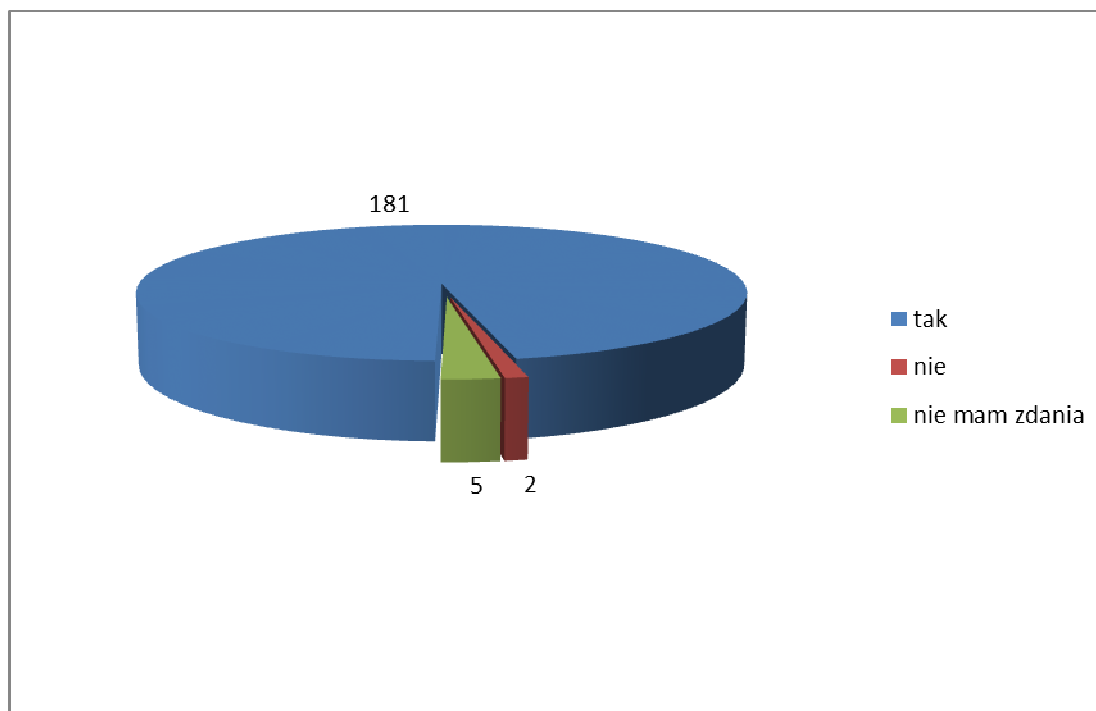
Odpowiedzi	%	Ilość osób
wiosna	32,71%	176
lato	34,57%	186
jesień	29,00%	156
zima	3,72%	20

5. Do jakich celów służy Pani/Panu rower ?
(można było zaznaczyć kilka odpowiedzi)




Odpowiedzi	%	Ilość osób
do celów rekreacyjnych/zdrowotnych	45,24%	176
uprawiania sportu	20,57%	80
dojeżdżam nim do pracy / szkoły	14,65%	57
jeżdżę nim po zakupy	18,77%	73
inny: (proszę podać)	0,77%	3

6. Czy jest Pani/Pan za wykorzystaniem istniejącej infrastruktury do wyznaczenia i oznakowania tras rowerowych oraz uzupełnieniem i budową nowej infrastruktury rowerowej w Białogardzie?



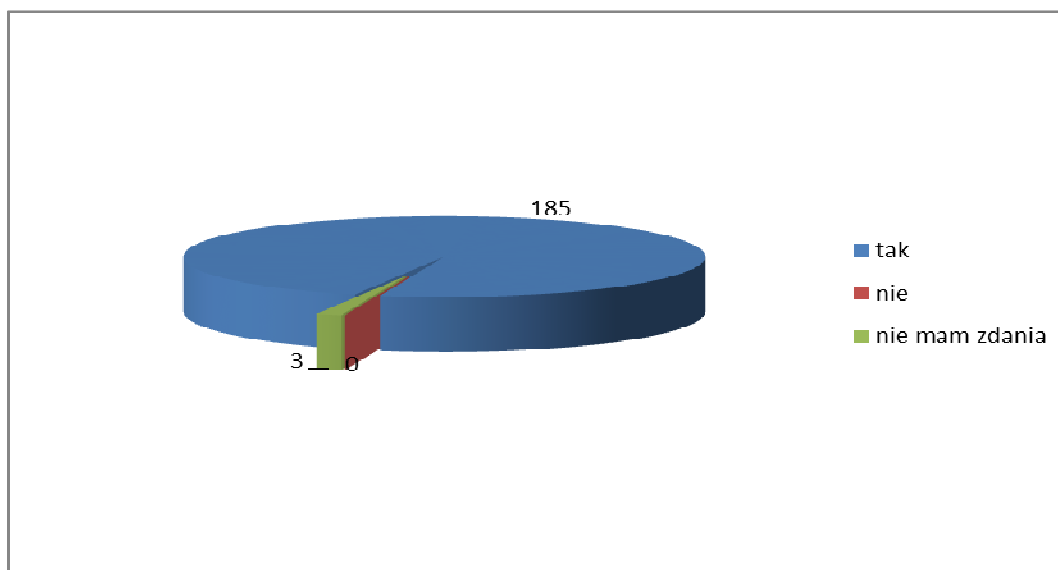
Odpowiedzi	%	Ilość osób
Tak	96,28%	181
Nie	1,06%	2
nie mam zdania	2,66%	5

7. Czy wykonanie ścieżek rowerowych spowoduje, że będzie Pani/Pan częściej korzystał(a) z roweru niż do tej pory lub zaplanuje Pani/Pan zakup roweru ?



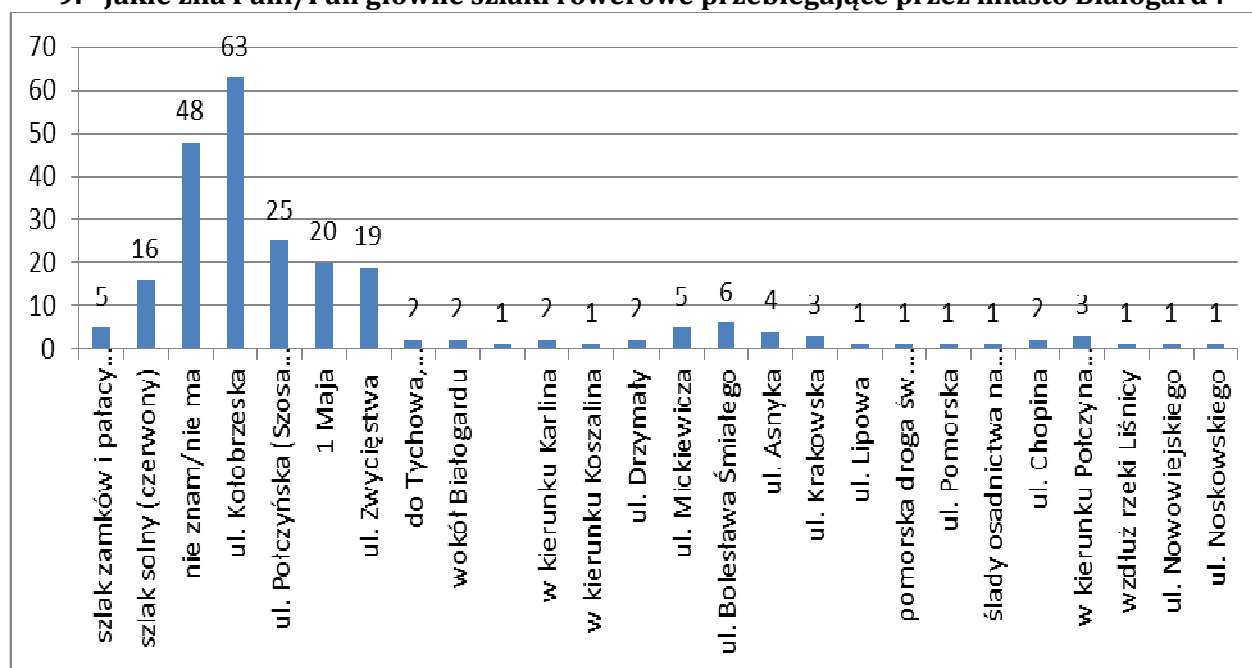
Odpowiedzi	%	Ilość osób
tak	83,07%	157
raczej tak	12,17%	23
nie	1,06%	2
raczej nie	3,17%	6
nie ma zdania	0,53%	1

8. Czy Pani/Pana zdaniem należy powiązać ścieżki rowerowe miasta ze ścieżkami znajdującymi się poza granicami miasta ?



Odpowiedzi	%	Ilość osób
tak	98,40%	185
nie	0,00%	0
nie mam zdania	1,60%	3

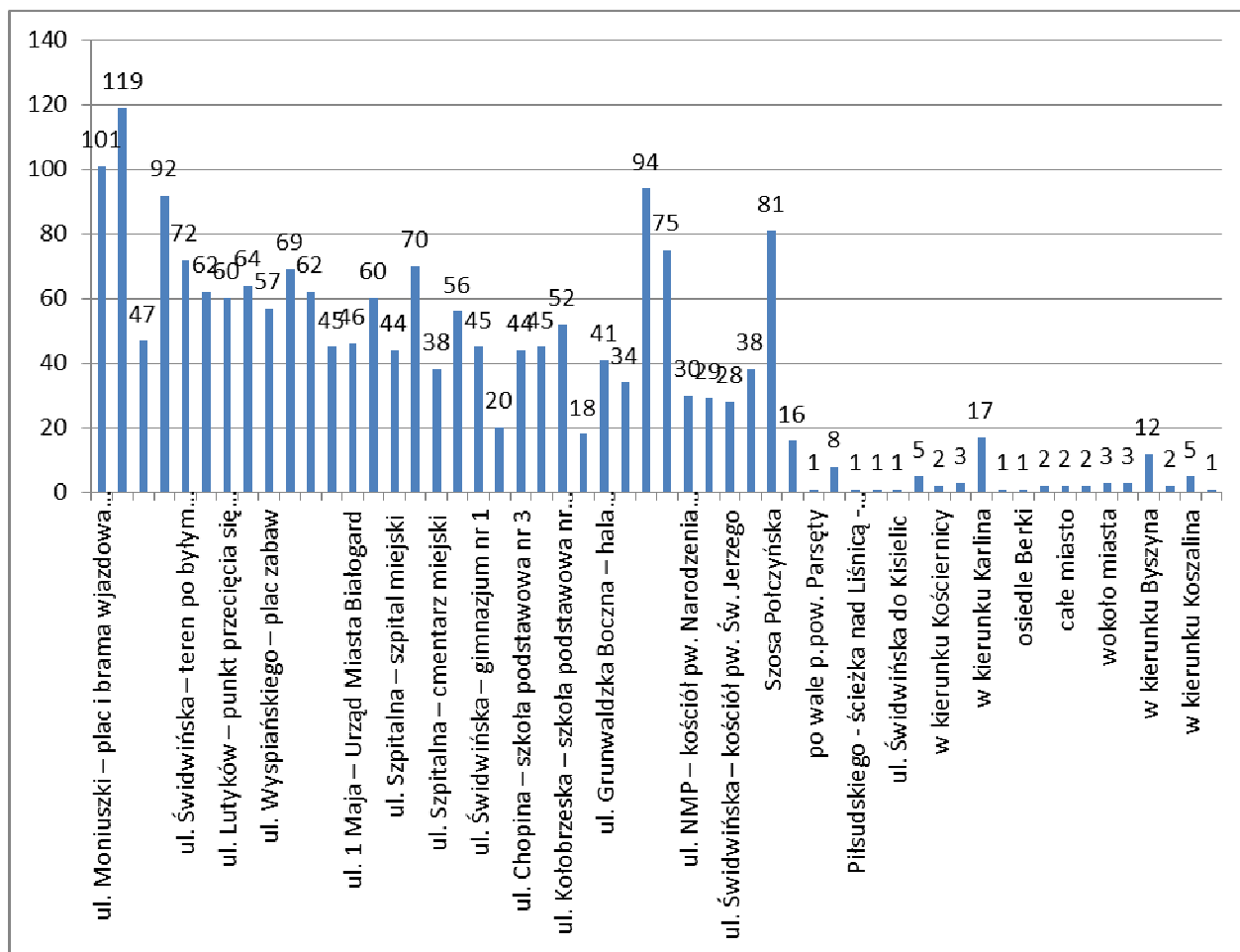
9. Jakże zna Pani/Pan główne szlaki rowerowe przebiegające przez miasto Białogard ?



Odpowiedzi	%	Ilość osób
szlak zamków i pałacy (zielony)	2,12%	5
szlak solny (czerwony)	6,78%	16
nie znam/nie ma	20,34%	48
ul. Kołobrzeska	26,69%	63
ul. Połczyńska (Szosa Połczyńska)	10,59%	25
ul. 1 Maja	8,47%	20
ul. Zwycięstwa	8,05%	19
do Tychowa, Kołobrzegu i Rąbina	0,85%	2
wokół Białogardu	0,85%	2
najstarszych śladów osadnictwa	0,42%	1
w kierunku Karlina	0,85%	2
w kierunku Koszalina	0,42%	1
ul. Drzymały	0,85%	2
ul. Mickiewicza	2,12%	5
ul. Bolesława Śmiałego	2,54%	6
ul. Asnyka	1,69%	4
ul. Krakowska	1,27%	3
ul. Lipowa	0,42%	1
pomorska droga św. Jakuba	0,42%	1
ul. Pomorska	0,42%	1
ślady osadnictwa na ziemi Białogardzkiej	0,42%	1
ul. Chopina	0,85%	2
w kierunku Połczyna Zdroju	1,27%	3
wzdłuż rzeki Liśnicy	0,42%	1
ul. Nowowiejskiego	0,42%	1

ul. Koszalińska	1,13%	4
skrzyżowanie Kołobrzaska z Koszalińską i Stamma	4,23%	15
skrzyżowanie Dworcowa i Drzymały	0,28%	1
skrzyżowanie Kołobrzaska z Świdwińską	11,55%	41
skrzyżowanie Grunwaldzkiej z 1 Maja	4,23%	15
skrzyżowanie Grunwaldzkiej z Dąbrowszczaków (Kopernika)	1,13%	4
skrzyżowanie 1 Maja z Wojska Polskiego	1,69%	6
Szosa Połczyńska	4,23%	15
ronda	2,82%	10
skrzyżowanie Dąbrowszczaków z Mickiewicza	0,56%	2
ul. Wojska Polskiego	5,35%	19
ul. Pomorska	0,56%	2
ul. Zwycięstwa	3,66%	13
ul. Lipowa	0,28%	1
ul. Batalionów Chłopskich	0,56%	2
skrzyżowanie Wojska Polskiego z Drzymały	0,28%	1
centrum miasta	0,85%	3
ul. Wiślana	0,56%	2
skrzyżowanie 1 Maja z Dworcową	0,56%	2
ścieżka od Piłsudskiego do stadionu (BOSiR)	0,56%	2
ul. Moniuszki	0,56%	2
ul. Drzymały	0,56%	2
nie mam zdania	0,28%	1
skrzyżowanie 1 Maja z Koszalińską	0,28%	1
ul. Kopernika	0,28%	1
drogi przelotowe	0,85%	3
ul. Kisielice Małe	0,28%	1

11. Jakie ważne miejsca wskazałyby Pani/wskazałby Pan na terenie miasta, przy których powinna przebiegać trasa rowerowa? (można zaznaczyć kilka odpowiedzi)



Odpowiedzi	%	Ilość osób
ul. Moniuszki – plac i brama wjazdowa przy stadionie, baseny	5,24%	101
ul. Połczyńska – wieża ciśnienia wraz z otaczającym ją terenem	6,18%	119
skrzyżowanie ulic Młynarskiej i Kopernika – teren przy murach obronnych	2,44%	47
teren pomiędzy ul. Zaułek Drzewny a ul. Świdwińską – wzdłuż rzeki Liśnicy	4,77%	92
ul. Świdwińska – teren po byłym zakładzie „Unicon”	3,74%	72
ul. Dworcowa – teren zielony przy obiektach usługowych przed budynkiem dworca PKP	3,22%	62
ul. Lutyków – punkt przecięcia się południka 16 z równoleżnikiem 54	3,11%	60
ul. Słoneczna – polana leśna	3,32%	64
ul. Wypiańskiego – plac zabaw	2,96%	57
ul. Płowiecka – wzgórze Jana Pawła II	3,58%	69
ul. Dąbrowszczaków i ul. Wiślana – targowisko miejskie	3,22%	62
Plac Wolności	2,34%	45
ul. 1 Maja – Urząd Miasta Białogard	2,39%	46
ul. Kopernika – park miejski	3,11%	60

ul. Szpitalna – szpital miejski	2,28%	44
ul. Chopina – szpital rehabilitacyjny	3,63%	70
ul. Szpitalna – cmentarz miejski	1,97%	38
ul. Połczyńska – cmentarz miejski	2,91%	56
ul. Świdwińska – gimnazjum nr 1	2,34%	45
ul. Kościelna – gimnazjum nr 2	1,04%	20
ul. Chopina – szkoła podstawowa nr 3	2,28%	44
ul. Grunwaldzka – szkoła podstawowa nr 4	2,34%	45
ul. Kołobrzaska – szkoła podstawowa nr 5	2,70%	52
ul. Zamoyskiego – zespół szkół, Urząd Skarbowy	0,93%	18
ul. Grunwaldzka Boczna – hala sportowa, liceum ogólnokształcące	2,13%	41
ul. Dąbrowszczaków – zespół szkół ponadgimnazjalnych	1,76%	34
ul. Ustronie Miejskie – park miejski im. prof. Leona Mroczkiewicza	4,88%	94
ul. Kołobrzaska – Zakład Energetyczny, osiedle Kołobrzaska	3,89%	75
ul. NMP – kościół pw. Narodzenia Najświętszej Marii Panny	1,56%	30
ul. Dąbrowszczaków kościół pw. Najświętszego Serca Pana Jezusa	1,50%	29
ul. Świdwińska – kościół pw. Św. Jerzego	1,45%	28
ul. Stamma – kościół pw. Św. Jadwigi	1,97%	38
Szosa Połczyńska	4,20%	81
inne (proszę podać) ul. Świdwińska - Kisielice Małe (stare tory wąskotorowe)	0,83%	16
po wale p.pow. Parsęty	0,05%	1
Piłsudskiego - ścieżka nad Liśnicą - Mieszka I - Moniuszki	0,42%	8
Piłsudskiego - ścieżka nad Liśnicą - Mieszka I - Bol Śmiałego	0,05%	1
Piłsudskiego - ścieżka nad Liśnicą - Bolesława Chrobrego - Dąbrowszczaków	0,05%	1
ul. Świdwińska do Kisielic	0,05%	1
w kierunku Pomianowa ul. Zwycięstwa	0,26%	5
w kierunku Kościernicy	0,10%	2
w kierunku Redlina	0,16%	3
w kierunku Karlina	0,88%	17
ul. Krakowska	0,05%	1
osiedle Berki	0,05%	1
Dom Pomocy Społecznej, Strzelnica („Zwinisław”)	0,10%	2
całe miasto	0,10%	2
w kierunku Rościna	0,10%	2
wokoło miasta	0,16%	3
oś Kołobrzaska - Słowińska - Ustronie Miejskie	0,16%	3
w kierunku Byszyna	0,62%	12
w kierunku Pękanina (cmentarz)	0,10%	2
w kierunku Koszalina	0,26%	5
ul. Wiślana	0,05%	1