

URZĄD MIASTA BIAŁOGARD BIURO RADY MIEJSKIEJ	
wznowiono 2023.02.14	załącznik OMB-
Nr sprawy BR. 0008.55.2023	

**UCHWAŁA NR2023
RADY MIEJSKIEJ BIAŁOGARDU**

z dnia 2023 r.

zmieniająca uchwały w sprawie ustalenia przebiegu istniejących dróg gminnych (ulic) w Białogardzie

Na podstawie art. 18 ust. 2 pkt 15 ustawy z dnia 8 marca 1990 r. o samorządzie gminnym (Dz. U. z 2023 r. poz. 40) i art. 7 ust. 2 i 3 ustawy z dnia 21 marca 1985 r. o drogach publicznych (Dz. U. z 2022 r. poz. 1693, 1768, 1783 i 2185), po zasięgnięciu opinii Zarządu Powiatu w Białogardzie, Rada Miejska Białogardu stanowi, co następuje:

§ 1. W uchwale Nr XXX/287/05 Rady Miejskiej Białogardu z dnia 24 maja 2005 r. w sprawie zaliczenia dróg (ulic) na obszarze miasta Białogard do kategorii dróg (ulic) gminnych (miejskich) oraz ustalenia ich przebiegu (Dz. Urz. Woj. Zachodniopomorskiego Nr 56, poz. 1277, z 2017 r. poz. 4821 oraz z 2019 r. poz. 4266) wprowadza się następujące zmiany:

1) w § 1 pkt 3 otrzymuje brzmienie:

„3) Mieczysława Karłowicza - działki nr **51/2**, 54/1, **56/16** i 112/1;”;

2) w § 2 wyrazy „nr 1–3” zastępuje się wyrazami „nr 1–4”;

3) dodaje się załącznik graficzny nr 4 w brzmieniu określonym w załączniku graficznym nr 1 do niniejszej uchwały.

§ 2. W uchwale Nr XLII/307/09 Rady Miejskiej Białogardu z dnia 27 maja 2009 r. w sprawie ustalenia przebiegu dróg gminnych (ulic) w Białogardzie (Dz. Urz. Woj. Zachodniopomorskiego Nr 56, poz. 1430, z 2014 r. poz. 3104, z 2015 r. poz. 2749, z 2016 r. poz. 3733, z 2017 r. poz. 4821, z 2018 r. poz. 849 i 3760, z 2019 r. poz. 4266 oraz z 2021 r. poz. 36 i 2151) w załączniku lp. 108 otrzymuje brzmienie:

108	Curie-Skłodowskiej	563/1, 569/4, 611
-----	--------------------	-------------------

§ 3. W uchwale Nr XIV/122/2011 Rady Miejskiej Białogardu z dnia 30 listopada 2011 r. w sprawie zaliczenia dróg na obszarze miasta Białogard do kategorii dróg gminnych oraz ustalenia ich przebiegu (Dz. Urz. Woj. Zachodniopomorskiego Nr 155, poz. 3245, z 2013 r. poz. 3190 oraz z 2015 r. poz. 2749) wprowadza się następujące zmiany:

1) w § 1 pkt 2 otrzymuje brzmienie:

„2) ulicę Sportową, obejmującą działki gruntu o numerach: 1/4, 1/10, 3/2, 82/6, 240/1, 240/8, 263, 265/1, 275/3, 279/3, **287/2**, 288 i **289/8** w obrębie 011;”;

2) załącznik graficzny nr 2 otrzymuje brzmienie określone w załączniku graficznym nr 2 do niniejszej uchwały.

§ 4. W uchwale Nr XXXVI/266/2013 Rady Miejskiej Białogardu z dnia z dnia 24 kwietnia 2013 r. w sprawie zaliczenia dróg (ulic) na obszarze miasta Białogard do kategorii dróg (ulic) gminnych (miejskich) oraz ustalenia ich przebiegu (Dz. Urz. Woj. Zachodniopomorskiego poz. 2007 oraz z 2018 r. poz. 3760) wprowadza się następujące zmiany:

1) w § 1 pkt 1 otrzymuje brzmienie:

„1) Tadeusza Nalepy (działki nr **51/36** i 52/48, obręb 008);”;

2) załącznik graficzny nr 1 otrzymuje brzmienie określone w załączniku graficznym nr 3 do niniejszej uchwały.

§ 5. Uchwała wchodzi w życie po upływie 14 dni od dnia ogłoszenia w Dzienniku Urzędowym Województwa Zachodniopomorskiego.

RADCA PRAWNY
Waleria Górnikowska
80-258

BURMISTRZ
mgr Emilia Bury

Uzasadnienie do projektu uchwały

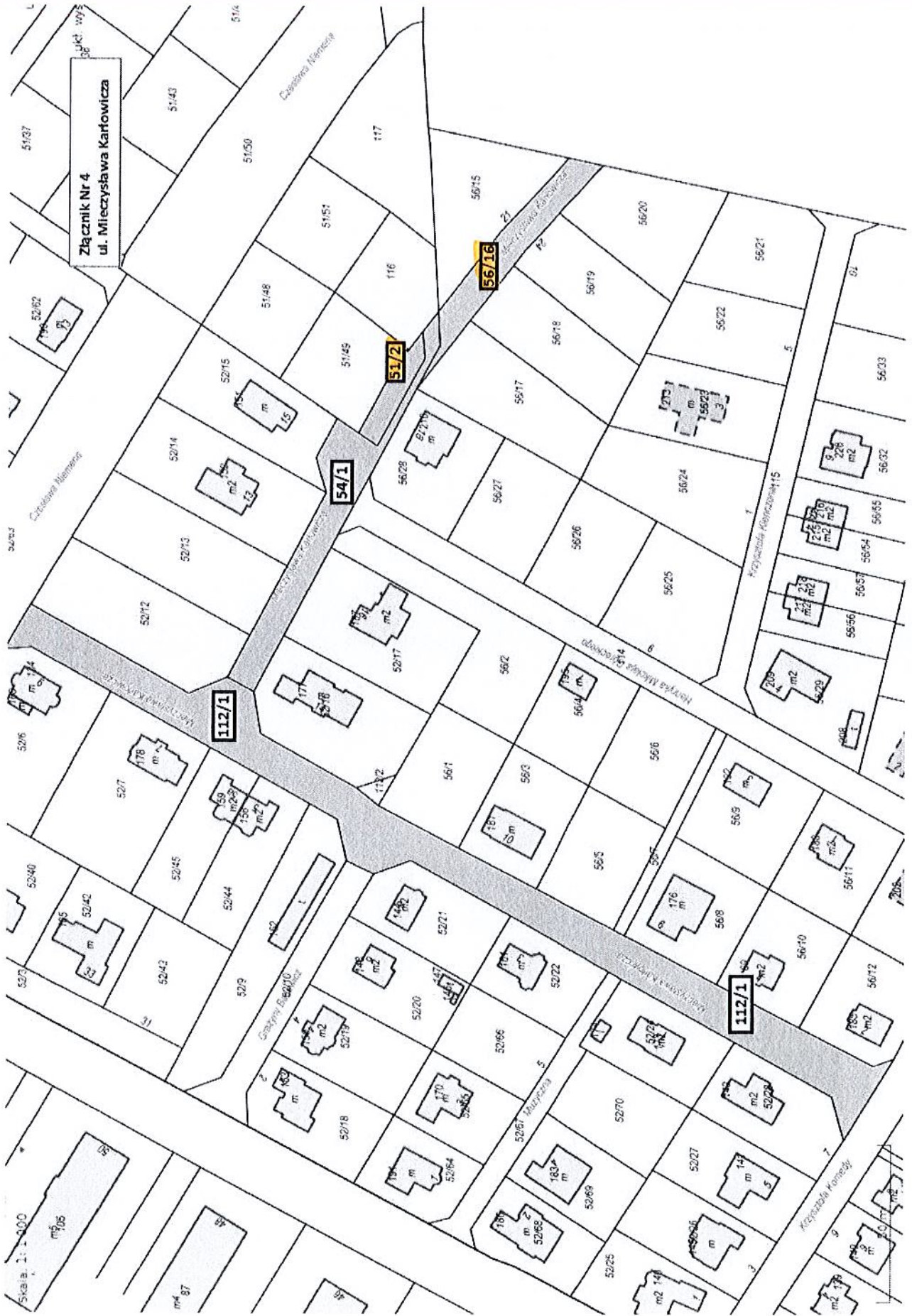
zmieniającej uchwały w sprawie ustalenia przebiegu istniejących dróg gminnych (ulic) w Białogardzie

Stosownie do treści art. 18 ust. 2 pkt 15 ustawy o samorządzie gminnym (tj. Dz. U. z 2023 r. poz. 40) i art. 7 ust. 2 i 3 ustawy z dnia 21 marca 1985 r. o drogach publicznych (Dz.U.2022 r. poz. 1693 z późn. zm), do właściwości rady gminy należy podejmowanie uchwał w sprawie nadawania ciągom komunikacyjnym kategorii dróg gminnych. Zmiana przebiegu dróg oraz zaliczenie dróg do kategorii dróg gminnych wskazanych w niniejszym projekcie uchwały związane jest z korektą działek ewidencyjnych poprzez: usunięcie działek, ujęcie działek i uszczególnienie zapisów dotyczących danego przebiegu dróg. Mając na względzie kompleksowe uporządkowanie kwestii zarządzania drogami w mieście Białogard i po zasięgnięciu opinii Zarządu Powiatu w Białogardzie, zasadnym jest zaliczenie do kategorii dróg gminnych ciągów komunikacyjnych wymienionych projekcie uchwały. Przebieg tych dróg jest zgodny z obowiązującym miejscowym planem zagospodarowania przestrzennego.

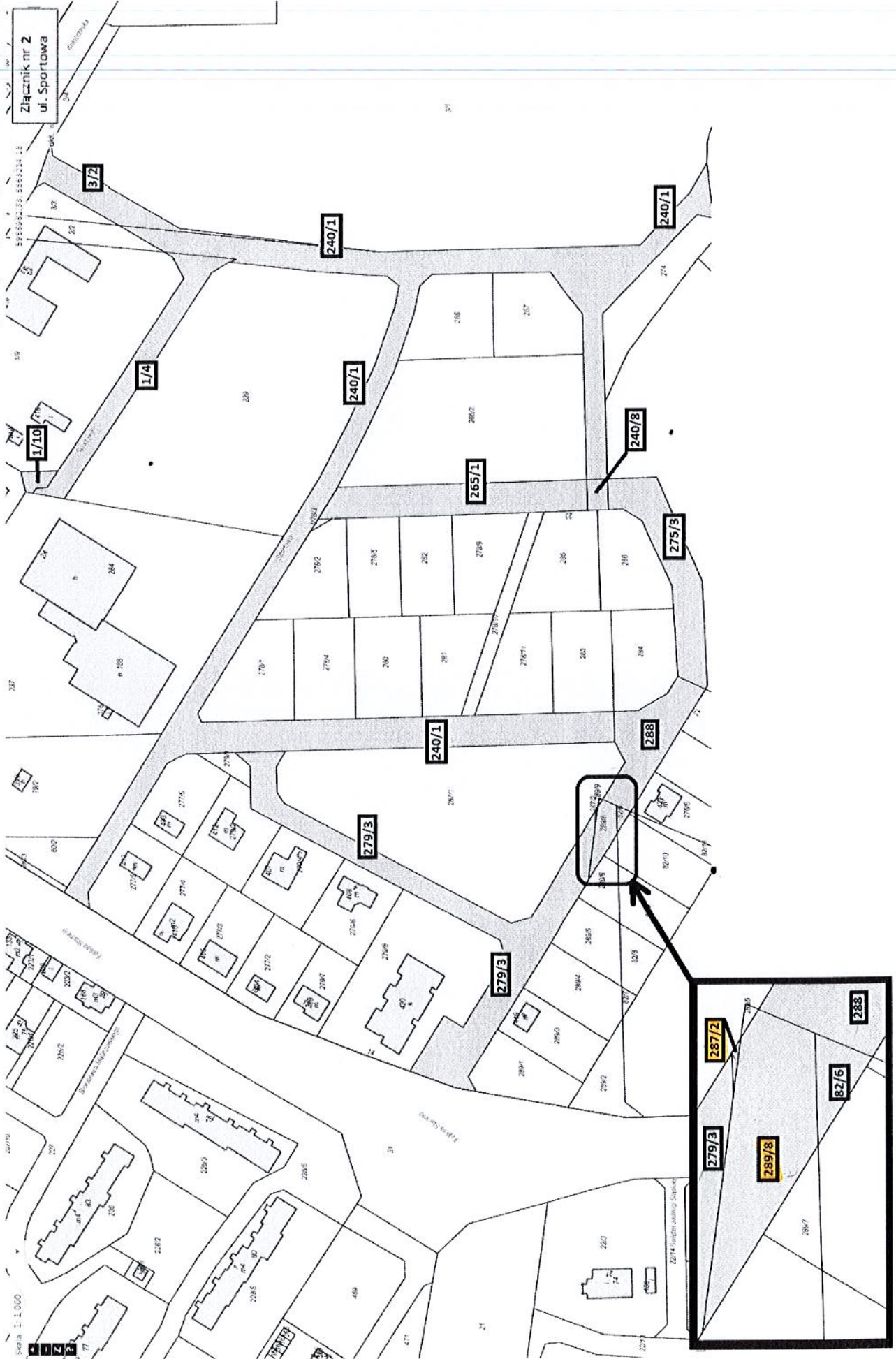
NACZELNIK WYDZIAŁU

mgr inż. Eryk Rek

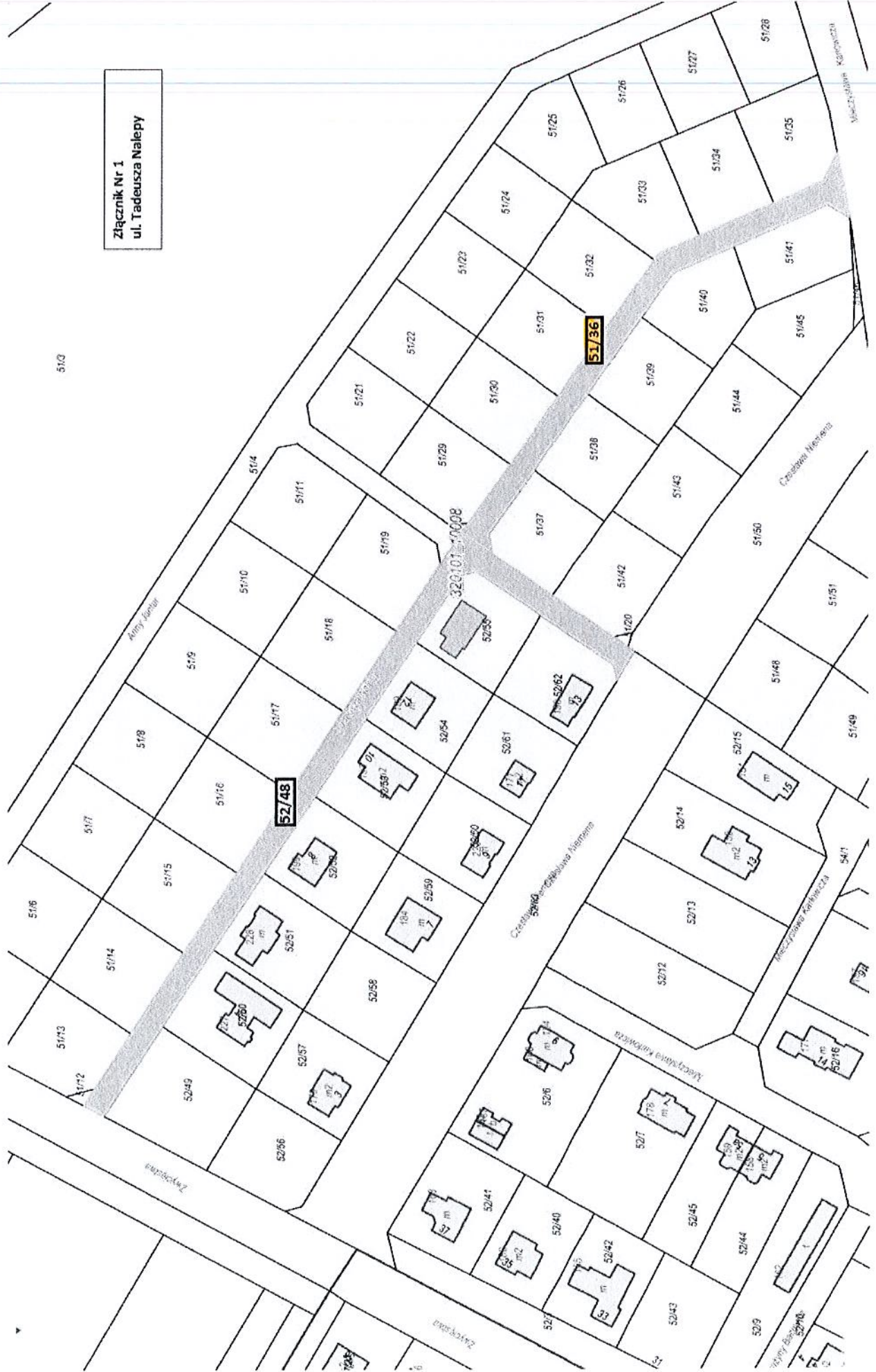
Załącznik Nr 1 do uchwały Nr 2023
Rady Miejskiej Białogardu z dnia 2023r



Załącznik Nr 2 do uchwały Nr 2023
Rady Miejskiej Białogardu z dnia 2023r.



Załącznik Nr 3 do uchwały Nr 2023
Rady Miejskiej Białogardu z dnia 2023r.

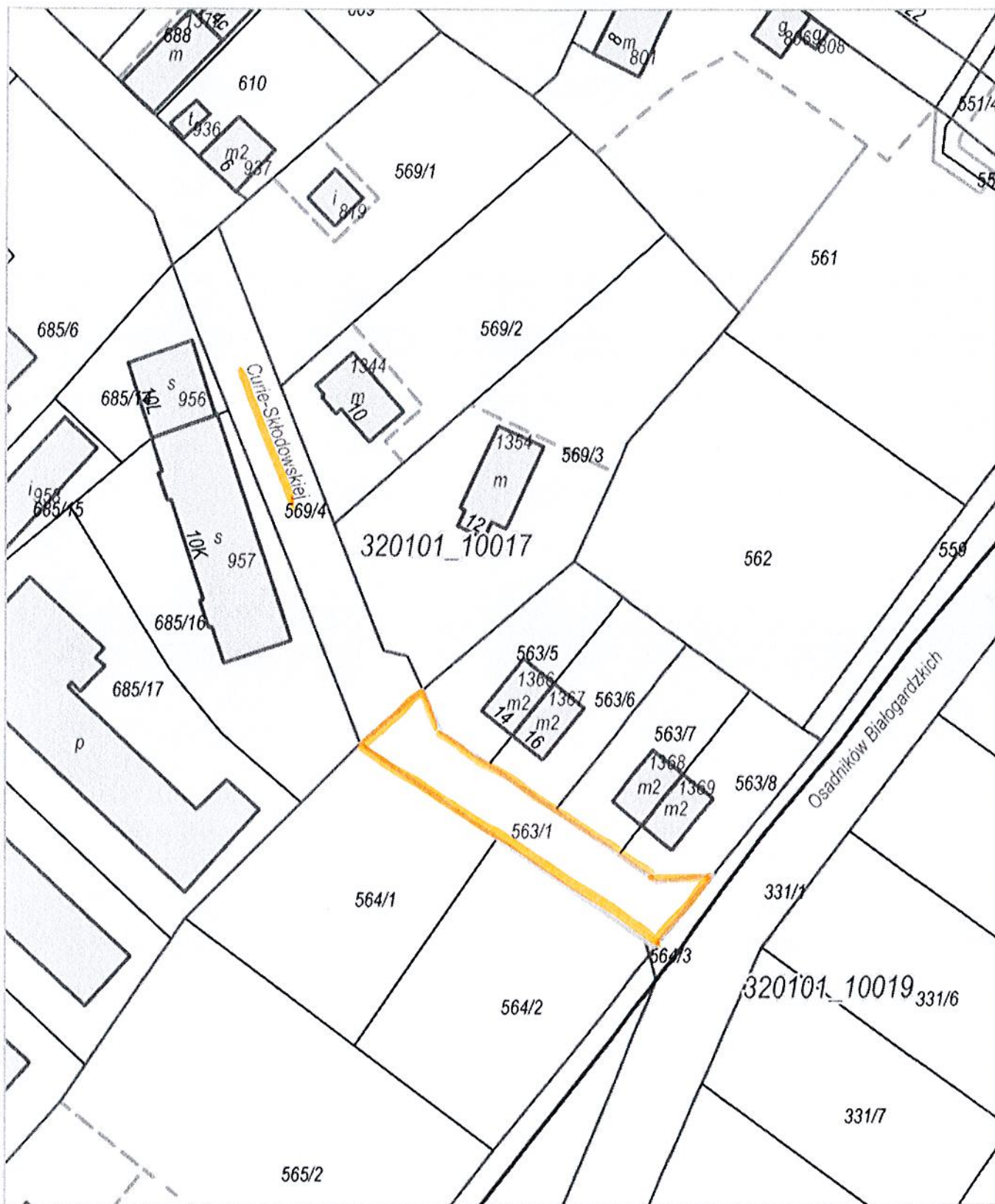


Załącznik Nr 1
ul. Tadeusza Nalepy

Wydruk z systemu IntraEWID

GK.7211.1.2022

skala 1: 1 000



320101 10017, Białogard | 320101 10019, Białogard

Udostępniane informacje nie są dokumentami w postępowaniach administracyjnych i innych. Materiały zawierające informacje z powiatowego zasobu geodezyjnego i kartograficznego (w tym dane z operatu ewidencji gruntów i budynków Starostwo Powiatowe w Białogardzie) należy zamawiać w Wydziale Geodezji. Dokumenty zawierające inne informacje przetwarzane w Wewnętrznym Portalu Mapowym należy zamawiać w wydziałach merytorycznych, odpowiedzialnych za aktualizację tych danych.